



REGIONE AUTÒNOMA DE SARDIGNA
REGIONE AUTONOMA DELLA SARDEGNA

PRESIDÈNTZIA
PRESIDENZA

DIREZIONE GENERALE DELLA PROTEZIONE CIVILE

ALLEGATO A1

SCHEDE MONOGRAFICHE PUNTI CRITICI

RISCHIO IDRAULICO

Piano Intercomunale

di protezione civile

Unione dei Comuni del Villanova



UNIONE DEI COMUNI DEL VILLANOVA



SCHEDA MONOGRAFICA PUNTI CRITICI RISCHIO IDROLOGICO

	Informazioni	Dettaglio
Indicazione del punto critico	ID	IDR_012
	Denominazione	GRIGLIA VIA UNGHERIA
Ubicazione del punto critico	Provincia	SASSARI
	Comune	VILLANOVA MONTELEONE
	Località	VIA UNGHERIA
Cartografia e documentazione fotografica	Stralcio PAI/PSFF	
	Ortofoto	
	Immagine del punto critico	
Caratteristiche del punto critico	Descrizione	GRIGLIA LONGITUDINALE
	Tipologia	GRIGLIA METALLICA RACCOLTA ACQUE LONGITUDINALE
	Esposti per i quali è stato individuato il punto critico	ZONE URBANIZZATE
	Geometria	PUNTUALE



PIANO DI EMERGENZA INTERCOMUNALE - UNIONE DEI COMUNI DEL VILLANOVA

Via Nazionale, 106, Villanova Monteleone, SS

email: protocollo@unionecomunivillanova.it

pec: unionedeicomunidelvillanova@pec.it

telefono: 079 960406

UNIONE DEI COMUNI DEL VILLANOVA



SCHEDA MONOGRAFICA PUNTI CRITICI RISCHIO IDROLOGICO

	Criteria di individuazione del punto critico	POSSIBILI ALLAGAMENTI A VALLE
	Soglia critica	N.D.
	Misure di sicurezza	MONITORAGGIO E PULIZIA DELLA GRIGLIA
Coordinate	WGS84_E e WGS84_N	8°27'52.61"E- 40°30'19.21"N
Reticolo idrografico	Bacino	N.D.
	Corso d'acqua	NESSUNO
Rete viaria	Nome strada/ferrovia	VIA UNGHERIA
	Tratto interessato	
Soggetti coinvolti nel presidio	Soggetto gestore delle infrastrutture e delle reti	COMUNE
	Soggetto responsabile del coordinamento e della gestione del presidio	COMUNE DI VILLANOVA MONTELEONE /UNIONE DEI COMUNI DEL VILLANOVA
	Soggetto preposto al presidio	
	Modalità di osservazione	ITINERANTE / PERIODICA
	Frequenza delle osservazioni	
	Data Accordo	
	Scadenza Accordo	
Note		
informazioni relative alla scheda	Data	05/10/2021
	Responsabile	
Informazioni		Dettaglio
<u>PARTE PREDISPOSTA CONTESTUALMENTE ALLA SCHEDA MONOGRAFICA</u>		
Identificazione Soggetti coinvolti nel presidio	Soggetto preposto al presidio	
	ID squadra	
	Denominazione squadra	
	Soggetto responsabile del coordinamento e della gestione del presidio	
Identificazione del punto critico	ID	IDR_012
	Denominazione	GRIGLIA VIA UNGHERIA
	Rif.cartografico	TAV 6.E
	Provincia	SASSARI
	Comune	VILLANOVA MONTELEONE



PIANO DI EMERGENZA INTERCOMUNALE - UNIONE DEI COMUNI DEL VILLANOVA

Via Nazionale, 106, Villanova Monteleone, SS

email: protocollo@unionecomunivillanova.it

pec: unionedeicomunidelvillanova@pec.it

telefono: 079 960406

UNIONE DEI COMUNI DEL VILLANOVA



SCHEDA MONOGRAFICA PUNTI CRITICI RISCHIO IDROLOGICO

Ubicazione del punto critico	Località	VIA UNGHERIA
Coordinate	WGS84_E e WGS84_N	8°27'52.61"E- 40°30'19.21"N
Caratteristiche del punto critico	Tipologia	GRIGLIA METALLICA RACCOLTA ACQUE LONGITUDINALE
	Geometria	PUNTUALE
Elementi per il monitoraggio osservativo qualitativo	Oggetto di monitoraggio	EVENTI PIOVOSI E PRESENZA DI MATERIALE TRASPORTATO
	Note	
<u>PARTE DA COMPILARE A CURA DEL SOGGETTO PREPOSTO AL PRESIDIO</u>		
Data/ora monitoraggio	Data	
	Ora	
Osservazioni qualitative	Valutazione	



PIANO DI EMERGENZA INTERCOMUNALE - UNIONE DEI COMUNI DEL VILLANOVA

Via Nazionale, 106, Villanova Monteleone, SS

email: protocollo@unionecomunivillanova.it



pec: unionedeicomunidelvillanova@pec.it

telefono: 079 960406

UNIONE DEI COMUNI DEL VILLANOVA



SCHEDA MONOGRAFICA PUNTI CRITICI RISCHIO IDROLOGICO

	Informazioni	Dettaglio
Indicazione del punto critico	ID	IDR_013
	Denominazione	COMPLUVIO RACCOLTA ACQUE SUPERFICIALI
Ubicazione del punto critico	Provincia	SASSARI
	Comune	VILLANOVA MONTELEONE
	Località	VIA UNGHERIA/ VIA EMILIO LUSSU
Cartografia e documentazione fotografica	Stralcio PAI/PSFF	
	Ortofoto	
	Immagine del punto critico	
Caratteristiche del punto critico	Descrizione	COMPLUVIO RACCOLTA ACQUE SUPERFICIALI
	Tipologia	IMBOCCO TUBAZIONE
	Esposti per i quali è stato individuato il punto critico	ZONE URBANIZZATE
	Geometria	PUNTUALE



PIANO DI EMERGENZA INTERCOMUNALE - UNIONE DEI COMUNI DEL VILLANOVA

Via Nazionale, 106, Villanova Monteleone, SS

email: protocollo@unionecomunivillanova.it

pec: unionedeicomunidelvillanova@pec.it

telefono: 079 960406

UNIONE DEI COMUNI DEL VILLANOVA



SCHEDA MONOGRAFICA PUNTI CRITICI RISCHIO IDROLOGICO

	Criteri di individuazione del punto critico Soglia critica Misure di sicurezza	POSSIBILI ALLAGAMENTI ALL'IMBOCCO N.D. MONITORAGGIO E PULIZIA DELL'IMBOCCO
Coordinate	WGS84_E e WGS84_N	8°27'53.17"E-40°30'20.24"N
Reticolo idrografico	Bacino	N.D.
	Corso d'acqua	NESSUNO
Rete viaria	Nome strada/ferrovia	VIA UNGHERIA/ VIA EMILIO LUSSU
	Tratto interessato	
Soggetti coinvolti nel presidio	Soggetto gestore delle infrastrutture e delle reti	COMUNE
	Soggetto responsabile del coordinamento e della gestione del presidio	COMUNE DI VILLANOVA MONTELEONE /UNIONE DEI COMUNI DEL VILLANOVA
	Soggetto preposto al presidio	
	Modalità di osservazione	ITINERANTE / PERIODICA
	Frequenza delle osservazioni	
	Data Accordo	
	Scadenza Accordo	
Note		
informazioni relative alla scheda	Data	05/10/2021
	Responsabile	
Informazioni		Dettaglio
<u>PARTE PREDISPOSTA CONTESTUALMENTE ALLA SCHEDA MONOGRAFICA</u>		
Identificazione Soggetti coinvolti nel presidio	Soggetto preposto al presidio	
	ID squadra	
	Denominazione squadra	
	Soggetto responsabile del coordinamento e della gestione del presidio	
Identificazione del punto critico	ID	IDR_013
	Denominazione	COMPLUVIO RACCOLTA ACQUE SUPERFICIALI
	Rif.cartografico	TAV 6.E
	Provincia	SASSARI
	Comune	VILLANOVA MONTELEONE



PIANO DI EMERGENZA INTERCOMUNALE - UNIONE DEI COMUNI DEL VILLANOVA

Via Nazionale, 106, Villanova Monteleone, SS

email: protocollo@unionecomunivillanova.it

pec: unionedeicomunidelvillanova@pec.it

telefono: 079 960406

UNIONE DEI COMUNI DEL VILLANOVA



SCHEDA MONOGRAFICA PUNTI CRITICI RISCHIO IDROLOGICO

Ubicazione del punto critico	Località	VIA UNGHERIA/ VIA EMILIO LUSSU
Coordinate	WGS84_E e WGS84_N	8°27'53.17"E-40°30'20.24"N
Caratteristiche del punto critico	Tipologia	IMBOCCO TUBAZIONE
	Geometria	PUNTUALE
Elementi per il monitoraggio osservativo qualitativo	Oggetto di monitoraggio	EVENTI PIOVOSI E PRESENZA DI MATERIALE TRASPORTATO
	Note	
<u>PARTE DA COMPILARE A CURA DEL SOGGETTO PREPOSTO AL PRESIDIO</u>		
Data/ora monitoraggio	Data	
	Ora	
Osservazioni qualitative	Valutazione	



PIANO DI EMERGENZA INTERCOMUNALE - UNIONE DEI COMUNI DEL VILLANOVA

Via Nazionale, 106, Villanova Monteleone, SS

email: protocollo@unionecomunivillanova.it



pec: unionedeicomunidelvillanova@pec.it

telefono: 079 960406

UNIONE DEI COMUNI DEL VILLANOVA



SCHEDA MONOGRAFICA PUNTI CRITICI RISCHIO IDROLOGICO

	Informazioni	Dettaglio
Indicazione del punto critico	ID	IDR_001
	Denominazione	COMPLUVIO RACCOLTA ACQUE SUPERFICIALI/SOTTERRANEE
Ubicazione del punto critico	Provincia	SASSARI
	Comune	VILLANOVA MONTELEONE
	Località	VIA SANDRO PERTINI/LOC LACCHEDDU RUIU
Cartografia e documentazione fotografica	Stralcio PAI/PSFF	
	Ortofoto	



PIANO DI EMERGENZA INTERCOMUNALE - UNIONE DEI COMUNI DEL VILLANOVA

Via Nazionale, 106, Villanova Monteleone, SS

email: protocollo@unionecomunivillanova.it

pec: unionedeicomunidelvillanova@pec.it

telefono: 079 960406

UNIONE DEI COMUNI DEL VILLANOVA



SCHEDA MONOGRAFICA PUNTI CRITICI RISCHIO IDROLOGICO

	Immagine del punto critico	
Caratteristiche del punto critico	Descrizione	IMBOCCO RACCOLTA ACQUE SOTTERRANEE
	Tipologia	IMBOCCO TUBAZIONE
	Esposti per i quali è stato individuato il punto critico	ZONE URBANIZZATE
	Geometria	PUNTUALE
	Criteri di individuazione del punto critico	AREE Hi3 - Hi4
	Soglia critica	N.D.
	Misure di sicurezza	MONITORAGGIO E PULIZIA DELL'IMBOCCO
Coordinate	WGS84_E e WGS84_N	8°27'53.67"E-40°30'16.36"N
Reticolo idrografico	Bacino	N.D.
	Corso d'acqua	NESSUNO
Rete viaria	Nome strada/ferrovia	VIA SANDRO PERTINI
	Tratto interessato	
Soggetti coinvolti nel presidio	Soggetto gestore delle infrastrutture e delle reti	COMUNE
	Soggetto responsabile del coordinamento e della gestione del presidio	COMUNE DI VILLANOVA MONTELEONE /UNIONE DEI COMUNI DEL VILLANOVA
	Soggetto preposto al presidio	
	Modalità di osservazione	ITINERANTE / PERIODICA
	Frequenza delle osservazioni	
	Data Accordo	
	Scadenza Accordo	
Note		

PIANO DI EMERGENZA INTERCOMUNALE - UNIONE DEI COMUNI DEL VILLANOVA

Via Nazionale, 106, Villanova Monteleone, SS

email: protocollo@unionecomunivillanova.it

pec: unionedeicomunidelvillanova@pec.it

telefono: 079 960406



UNIONE DEI COMUNI DEL VILLANOVA



SCHEDA MONOGRAFICA PUNTI CRITICI RISCHIO IDROLOGICO

informazioni relative alla scheda	Data	05/10/2021
	Responsabile	
Informazioni		Dettaglio
<u>PARTE PREDISPOSTA CONTESTUALMENTE ALLA SCHEDA MONOGRAFICA</u>		
Identificazione Soggetti coinvolti nel presidio	Soggetto preposto al presidio	
	ID squadra	
	Denominazione squadra	
	Soggetto responsabile del coordinamento e della gestione del presidio	
Identificazione del punto critico	ID	IDR_001
	Denominazione	COMPLUVIO RACCOLTA ACQUE SUPERFICIALI/SOTTERRANEE
	Rif.cartografico	TAV 6.E
Ubicazione del punto critico	Provincia	SASSARI
	Comune	VILLANOVA MONTELEONE
	Località	VIA SANDRO PERTINI
Coordinate	WGS84_E e WGS84_N	8°27'53.67"E-40°30'16.36"N
Caratteristiche del punto critico	Tipologia	IMBOCCO TUBAZIONE
	Geometria	PUNTUALE
Elementi per il monitoraggio osservativo qualitativo	Oggetto di monitoraggio	EVENTI PIOVOSI E PRESENZA DI MATERIALE TRASPORTATO
	Note	
<u>PARTE DA COMPILARE A CURA DEL SOGGETTO PREPOSTO AL PRESIDIO</u>		
Data/ora monitoraggio	Data	
	Ora	
Osservazioni qualitative	Valutazione	



PIANO DI EMERGENZA INTERCOMUNALE - UNIONE DEI COMUNI DEL VILLANOVA

Via Nazionale, 106, Villanova Monteleone, SS

email: protocollo@unionecomunivillanova.it



pec: unionedeicomunidelvillanova@pec.it

telefono: 079 960406

UNIONE DEI COMUNI DEL VILLANOVA



SCHEDA MONOGRAFICA PUNTI CRITICI RISCHIO IDROLOGICO

	Informazioni	Dettaglio
Indicazione del punto critico	ID	IDR_009
	Denominazione	COMPLUVIO RACCOLTA ACQUE SUPERFICIALI/SOTTERRANEE
Ubicazione del punto critico	Provincia	SASSARI
	Comune	VILLANOVA MONTELEONE
	Località	VIA SANDRO PERTINI/LOC LACCHEDDU RUIU
Cartografia e documentazione fotografica	Stralcio PAI/PSFF	
	Ortofoto	



PIANO DI EMERGENZA INTERCOMUNALE - UNIONE DEI COMUNI DEL VILLANOVA

Via Nazionale, 106, Villanova Monteleone, SS

email: protocollo@unionecomunivillanova.it


pec: unionedeicomunidelvillanova@pec.it

telefono: 079 960406

UNIONE DEI COMUNI DEL VILLANOVA



SCHEDA MONOGRAFICA PUNTI CRITICI RISCHIO IDROLOGICO

	Immagine del punto critico	
Caratteristiche del punto critico	Descrizione	COMPLUVIO RACCOLTA ACQUE SUPERFICIALI/SOTTERANEE
	Tipologia	IMBOCCO TUBAZIONE
	Esposti per i quali è stato individuato il punto critico	ZONE URBANIZZATE
	Geometria	PUNTUALE
	Criteri di individuazione del punto critico	AREE Hi3 - Hi4
	Soglia critica	N.D.
	Misure di sicurezza	MONITORAGGIO E PULIZIA DELL'IMBOCCO
Coordinate	WGS84_E e WGS84_N	8°27'52.61"E-40°30'16.63"N
Reticolo idrografico	Bacino	N.D.
	Corso d'acqua	NESSUNO
Rete viaria	Nome strada/ferrovia	VIA SANDRO PERTINI
	Tratto interessato	
Soggetti coinvolti nel presidio	Soggetto gestore delle infrastrutture e delle reti	COMUNE
	Soggetto responsabile del coordinamento e della gestione del presidio	COMUNE DI VILLANOVA MONTELEONE /UNIONE DEI COMUNI DEL VILLANOVA
	Soggetto preposto al presidio	
	Modalità di osservazione	ITINERANTE / PERIODICA
	Frequenza delle osservazioni	
	Data Accordo	
	Scadenza Accordo	
Note		

PIANO DI EMERGENZA INTERCOMUNALE - UNIONE DEI COMUNI DEL VILLANOVA

Via Nazionale, 106, Villanova Monteleone, SS

email: protocollo@unionecomunivillanova.it

pec: unionedeicomunidelvillanova@pec.it

telefono: 079 960406



UNIONE DEI COMUNI DEL VILLANOVA



SCHEDA MONOGRAFICA PUNTI CRITICI RISCHIO IDROLOGICO

informazioni relative alla scheda	Data	05/10/2021
	Responsabile	
Informazioni		Dettaglio
<u>PARTE PREDISPOSTA CONTESTUALMENTE ALLA SCHEDA MONOGRAFICA</u>		
Identificazione Soggetti coinvolti nel presidio	Soggetto preposto al presidio	
	ID squadra	
	Denominazione squadra	
	Soggetto responsabile del coordinamento e della gestione del presidio	
Identificazione del punto critico	ID	IDR_009
	Denominazione	COMPLUVIO RACCOLTA ACQUE SUPERFICIALI/SOTTERRANEE
	Rif.cartografico	TAV 6.E
Ubicazione del punto critico	Provincia	SASSARI
	Comune	VILLANOVA MONTELEONE
	Località	VIA SANDRO PERTINI
Coordinate	WGS84_E e WGS84_N	8°27'52.61"E-40°30'16.63"N
Caratteristiche del punto critico	Tipologia	IMBOCCO TUBAZIONE
	Geometria	PUNTUALE
Elementi per il monitoraggio osservativo qualitativo	Oggetto di monitoraggio	EVENTI PIOVOSI E PRESENZA DI MATERIALE TRASPORTATO
	Note	
<u>PARTE DA COMPILARE A CURA DEL SOGGETTO PREPOSTO AL PRESIDIO</u>		
Data/ora monitoraggio	Data	
	Ora	
Osservazioni qualitative	Valutazione	



PIANO DI EMERGENZA INTERCOMUNALE - UNIONE DEI COMUNI DEL VILLANOVA

Via Nazionale, 106, Villanova Monteleone, SS

email: protocollo@unionecomunivillanova.it



pec: unionedeicomunidelvillanova@pec.it

telefono: 079 960406

UNIONE DEI COMUNI DEL VILLANOVA



SCHEDA MONOGRAFICA PUNTI CRITICI RISCHIO IDROLOGICO

	Informazioni	Dettaglio
Indicazione del punto critico	ID	IDR_002
	Denominazione	COMPLUVIO RACCOLTA ACQUE SUPERFICIALI/SOTTERRANEE
Ubicazione del punto critico	Provincia	SASSARI
	Comune	VILLANOVA MONTELEONE
	Località	VIA SANDRO PERTINI/LOC LACCHEDDU RUIU
Cartografia e documentazione fotografica	Stralcio PAI/PSFF	
	Ortofoto	



PIANO DI EMERGENZA INTERCOMUNALE - UNIONE DEI COMUNI DEL VILLANOVA

Via Nazionale, 106, Villanova Monteleone, SS

email: protocollo@unionecomunivillanova.it


pec: unionedeicomunidelvillanova@pec.it

telefono: 079 960406

UNIONE DEI COMUNI DEL VILLANOVA



SCHEDA MONOGRAFICA PUNTI CRITICI RISCHIO IDROLOGICO

	Immagine del punto critico	
Caratteristiche del punto critico	Descrizione	IMBOCCO RACCOLTA ACQUE SOTTERRANEE
	Tipologia	IMBOCCO TUBAZIONE
	Esposti per i quali è stato individuato il punto critico	ZONE URBANIZZATE
	Geometria	PUNTUALE
	Criteri di individuazione del punto critico	AREE Hi3 - Hi4
	Soglia critica	N.D.
	Misure di sicurezza	MONITORAGGIO E PULIZIA DELL'IMBOCCO
Coordinate	WGS84_E e WGS84_N	8°27'50.16"E-40°30'14.65"N
Reticolo idrografico	Bacino	N.D.
	Corso d'acqua	NESSUNO
Rete viaria	Nome strada/ferrovia	VIA SANDRO PERTINI
	Tratto interessato	
Soggetti coinvolti nel presidio	Soggetto gestore delle infrastrutture e delle reti	COMUNE
	Soggetto responsabile del coordinamento e della gestione del presidio	COMUNE DI VILLANOVA MONTELEONE /UNIONE DEI COMUNI DEL VILLANOVA
	Soggetto preposto al presidio	
	Modalità di osservazione	ITINERANTE / PERIODICA
	Frequenza delle osservazioni	
	Data Accordo	
	Scadenza Accordo	
Note		
	Data	05/10/2021



PIANO DI EMERGENZA INTERCOMUNALE - UNIONE DEI COMUNI DEL VILLANOVA

Via Nazionale, 106, Villanova Monteleone, SS

email: protocollo@unionecomunivillanova.it

pec: unionedeicomunidelvillanova@pec.it

telefono: 079 960406

UNIONE DEI COMUNI DEL VILLANOVA



SCHEDA MONOGRAFICA PUNTI CRITICI RISCHIO IDROLOGICO

informazioni relative alla scheda	Responsabile	
Informazioni		Dettaglio
<u>PARTE PREDISPOSTA CONTESTUALMENTE ALLA SCHEDA MONOGRAFICA</u>		
Identificazione Soggetti coinvolti nel presidio	Soggetto preposto al presidio	
	ID squadra	
	Denominazione squadra	
	Soggetto responsabile del coordinamento e della gestione del presidio	
Identificazione del punto critico	ID	IDR_002
	Denominazione	COMPLUVIO RACCOLTA ACQUE SUPERFICIALI/SOTTERRANEE
	Rif.cartografico	TAV 6.E
Ubicazione del punto critico	Provincia	SASSARI
	Comune	VILLANOVA MONTELEONE
	Località	VIA SANDRO PERTINI
Coordinate	WGS84_E e WGS84_N	8°27'50.16"E-40°30'14.65"N
Caratteristiche del punto critico	Tipologia	IMBOCCO TUBAZIONE
	Geometria	PUNTUALE
Elementi per il monitoraggio osservativo qualitativo	Oggetto di monitoraggio	EVENTI PIOVOSI E PRESENZA DI MATERIALE TRASPORTATO
	Note	
<u>PARTE DA COMPILARE A CURA DEL SOGGETTO PREPOSTO AL PRESIDIO</u>		
Data/ora monitoraggio	Data	
	Ora	
Osservazioni qualitative	Valutazione	



PIANO DI EMERGENZA INTERCOMUNALE - UNIONE DEI COMUNI DEL VILLANOVA

Via Nazionale, 106, Villanova Monteleone, SS

email: protocollo@unionecomunivillanova.it

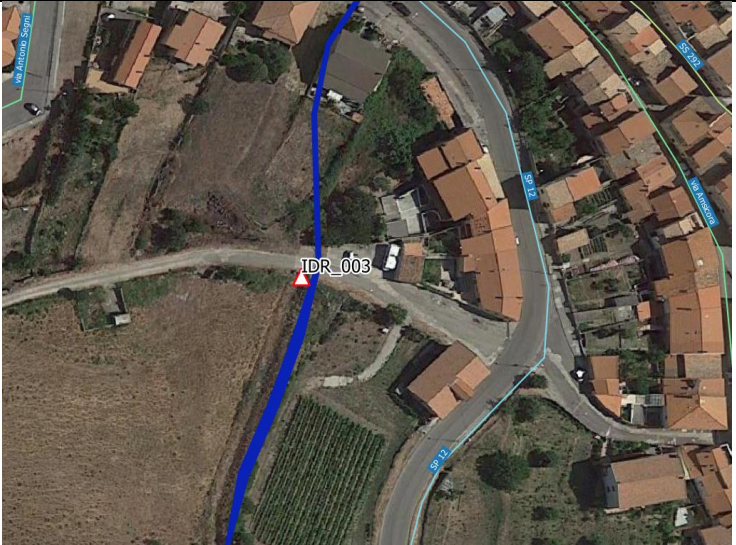

pec: unionedeicomunidelvillanova@pec.it

telefono: 079 960406

UNIONE DEI COMUNI DEL VILLANOVA



SCHEDA MONOGRAFICA PUNTI CRITICI RISCHIO IDROLOGICO

	Informazioni	Dettaglio
Indicazione del punto critico	ID	IDR_003
	Denominazione	PONTE SU CANALE ACQUE SUPERFICIALI VIA A. SAFFI
Ubicazione del punto critico	Provincia	SASSARI
	Comune	VILLANOVA MONTELEONE
	Località	VIA AURELIO SAFFI
Cartografia e documentazione fotografica	Stralcio PAI/PSFF	
	Ortofoto	



PIANO DI EMERGENZA INTERCOMUNALE - UNIONE DEI COMUNI DEL VILLANOVA

Via Nazionale, 106, Villanova Monteleone, SS

email: protocollo@unionecomunivillanova.it


pec: unionedeicomunidelvillanova@pec.it

telefono: 079 960406

UNIONE DEI COMUNI DEL VILLANOVA



SCHEDA MONOGRAFICA PUNTI CRITICI RISCHIO IDROLOGICO

	Immagine del punto critico	
Caratteristiche del punto critico	Descrizione	PONTE SU CANALE ACQUE SUPERFICIALI
	Tipologia	IMBOCCO CANALE SOTTO PONTE
	Esposti per i quali è stato individuato il punto critico	ZONE URBANIZZATE
	Geometria	PUNTUALE
	Criteri di individuazione del punto critico	AREE Hi3 - Hi4
	Soglia critica	N.D.
	Misure di sicurezza	MONITORAGGIO E PULIZIA DELL'IMBOCCO; PULIZIA CANALE A MONTE E POZZETTO A VALLE
Coordinate	WGS84_E e WGS84_N	8°28'5.88"E-40°30'14.07"N
Reticolo idrografico	Bacino	N.D.
	Corso d'acqua	NESSUNO
Rete viaria	Nome strada/ferrovia	VIA AURELIO SAFFI
	Tratto interessato	
Soggetti coinvolti nel presidio	Soggetto gestore delle infrastrutture e delle reti	COMUNE
	Soggetto responsabile del coordinamento e della gestione del presidio	COMUNE DI VILLANOVA MONTELEONE /UNIONE DEI COMUNI DEL VILLANOVA
	Soggetto preposto al presidio	
	Modalità di osservazione	ITINERANTE / PERIODICA
	Frequenza delle osservazioni	
	Data Accordo	
	Scadenza Accordo	



PIANO DI EMERGENZA INTERCOMUNALE - UNIONE DEI COMUNI DEL VILLANOVA

Via Nazionale, 106, Villanova Monteleone, SS

email: protocollo@unionecomunivillanova.it

pec: unionedeicomunidelvillanova@pec.it

telefono: 079 960406

UNIONE DEI COMUNI DEL VILLANOVA



SCHEDA MONOGRAFICA PUNTI CRITICI RISCHIO IDROLOGICO

Note		
informazioni relative alla scheda	Data	05/10/2021
	Responsabile	
Informazioni		Dettaglio
<u>PARTE PREDISPOSTA CONTESTUALMENTE ALLA SCHEDA MONOGRAFICA</u>		
Identificazione Soggetti coinvolti nel presidio	Soggetto preposto al presidio	
	ID squadra	
	Denominazione squadra	
	Soggetto responsabile del coordinamento e della gestione del presidio	
Identificazione del punto critico	ID	IDR_003
	Denominazione	PONTE SU CANALE ACQUE SUPERFICIALI VIA A. SAFFI
	Rif.cartografico	TAV 6.E
Ubicazione del punto critico	Provincia	SASSARI
	Comune	VILLANOVA MONTELEONE
	Località	VIA AURELIO SAFFI
Coordinate	WGS84_E e WGS84_N	8°28'5.88"E-40°30'14.07"N
Caratteristiche del punto critico	Tipologia	IMBOCCO CANALE SOTTO PONTE
	Geometria	PUNTUALE
Elementi per il monitoraggio osservativo qualitativo	Oggetto di monitoraggio	EVENTI PIOVOSI E PRESENZA DI MATERIALE TRASPORTATO.
	Note	
<u>PARTE DA COMPILARE A CURA DEL SOGGETTO PREPOSTO AL PRESIDIO</u>		
Data/ora monitoraggio	Data	
	Ora	
Osservazioni qualitative	Valutazione	



PIANO DI EMERGENZA INTERCOMUNALE - UNIONE DEI COMUNI DEL VILLANOVA

Via Nazionale, 106, Villanova Monteleone, SS

email: protocollo@unionecomunivillanova.it

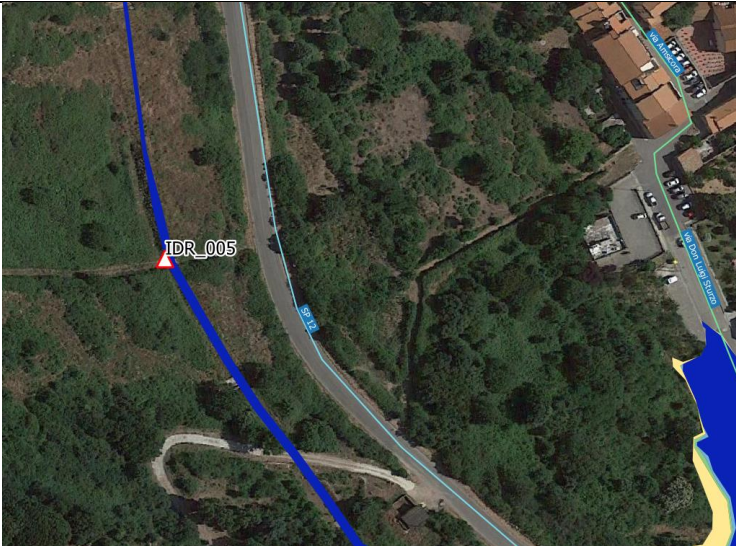

pec: unionedeicomunidelvillanova@pec.it

telefono: 079 960406

UNIONE DEI COMUNI DEL VILLANOVA



SCHEDA MONOGRAFICA PUNTI CRITICI RISCHIO IDROLOGICO

	Informazioni	Dettaglio
Indicazione del punto critico	ID	IDR_005
	Denominazione	PONTE SU CANALE ACQUE SUPERFICIALI SP. 12
Ubicazione del punto critico	Provincia	SASSARI
	Comune	VILLANOVA MONTELEONE
	Località	SP 12
Cartografia e documentazione fotografica	Stralcio PAI/PSFF	
	Ortofoto	



PIANO DI EMERGENZA INTERCOMUNALE - UNIONE DEI COMUNI DEL VILLANOVA

Via Nazionale, 106, Villanova Monteleone, SS

email: protocollo@unionecomunivillanova.it


pec: unionedeicomunidelvillanova@pec.it

telefono: 079 960406

UNIONE DEI COMUNI DEL VILLANOVA



SCHEDA MONOGRAFICA PUNTI CRITICI RISCHIO IDROLOGICO

	Immagine del punto critico	
Caratteristiche del punto critico	Descrizione	PONTE SU CANALE ACQUE SUPERFICIALI
	Tipologia	IMBOCCO CANALE SOTTO PONTE
	Esposti per i quali è stato individuato il punto critico	ZONE EXTRAURBANE
	Geometria	PUNTUALE
	Criteri di individuazione del punto critico	AREE Hi3 - Hi4
	Soglia critica	N.D.
	Misure di sicurezza	MONITORAGGIO E PULIZIA DELL'IMBOCCO; PULIZIA CANALE A MONTE E A VALLE
Coordinate	WGS84_E e WGS84_N	8°28'6.26"E-40°30'6.02"N
Reticolo idrografico	Bacino	N.D.
	Corso d'acqua	NESSUNO
Rete viaria	Nome strada/ferrovia	SP.12
	Tratto interessato	
Soggetti coinvolti nel presidio	Soggetto gestore delle infrastrutture e delle reti	COMUNE
	Soggetto responsabile del coordinamento e della gestione del presidio	COMUNE DI VILLANOVA MONTELEONE /UNIONE DEI COMUNI DEL VILLANOVA
	Soggetto preposto al presidio	
	Modalità di osservazione	ITINERANTE / PERIODICA
	Frequenza delle osservazioni	
	Data Accordo	
	Scadenza Accordo	



PIANO DI EMERGENZA INTERCOMUNALE - UNIONE DEI COMUNI DEL VILLANOVA

Via Nazionale, 106, Villanova Monteleone, SS

email: protocollo@unionecomunivillanova.it

pec: unionedeicomunidelvillanova@pec.it

telefono: 079 960406

UNIONE DEI COMUNI DEL VILLANOVA



SCHEDA MONOGRAFICA PUNTI CRITICI RISCHIO IDROLOGICO

Note		
informazioni relative alla scheda	Data	05/10/2021
	Responsabile	
Informazioni		Dettaglio
<u>PARTE PREDISPOSTA CONTESTUALMENTE ALLA SCHEDA MONOGRAFICA</u>		
Identificazione Soggetti coinvolti nel presidio	Soggetto preposto al presidio	
	ID squadra	
	Denominazione squadra	
	Soggetto responsabile del coordinamento e della gestione del presidio	
Identificazione del punto critico	ID	IDR_005
	Denominazione	PONTE SU CANALE ACQUE SUPERFICIALI SP. 12
	Rif.cartografico	TAV 6.E
Ubicazione del punto critico	Provincia	SASSARI
	Comune	VILLANOVA MONTELEONE
	Località	SP. 12
Coordinate	WGS84_E e WGS84_N	8°28'6.26"E-40°30'6.02"N
Caratteristiche del punto critico	Tipologia	IMBOCCO CANALE SOTTO PONTE
	Geometria	PUNTUALE
Elementi per il monitoraggio osservativo qualitativo	Oggetto di monitoraggio	EVENTI PIOVOSI E PRESENZA DI MATERIALE TRASPORTATO.
	Note	
<u>PARTE DA COMPILARE A CURA DEL SOGGETTO PREPOSTO AL PRESIDIO</u>		
Data/ora monitoraggio	Data	
	Ora	
Osservazioni qualitative	Valutazione	



PIANO DI EMERGENZA INTERCOMUNALE - UNIONE DEI COMUNI DEL VILLANOVA

Via Nazionale, 106, Villanova Monteleone, SS

email: protocollo@unionecomunivillanova.it



pec: unionedeicomunidelvillanova@pec.it

telefono: 079 960406

UNIONE DEI COMUNI DEL VILLANOVA



SCHEDA MONOGRAFICA PUNTI CRITICI RISCHIO IDROLOGICO

	Informazioni	Dettaglio
Indicazione del punto critico	ID	IDR_007
	Denominazione	IMBOCCO ACQUE SUPERICIALI COOPERATIVA
Ubicazione del punto critico	Provincia	SASSARI
	Comune	VILLANOVA MONTELEONE
	Località	VIA SU LACCHEDDU
Cartografia e documentazione fotografica	Stralcio PAI/PSFF	
	Ortofoto	
	Immagine del punto critico	
Caratteristiche del punto critico	Descrizione	TUBAZIONE IMBOCCO IN CLS ACQUE SUPERICIALI
	Tipologia	IMBOCCO IN CLS ACQUE SUPERICIALI
	Esposti per i quali è stato individuato il punto critico	ZONE URBANE



PIANO DI EMERGENZA INTERCOMUNALE - UNIONE DEI COMUNI DEL VILLANOVA

Via Nazionale, 106, Villanova Monteleone, SS

email: protocollo@unionecomunivillanova.it

pec: unionedeicomunidelvillanova@pec.it

telefono: 079 960406

UNIONE DEI COMUNI DEL VILLANOVA



SCHEDA MONOGRAFICA PUNTI CRITICI RISCHIO IDROLOGICO

	Geometria	PUNTUALE
	Criteri di individuazione del punto critico	
	Soglia critica	N.D.
	Misure di sicurezza	MONITORAGGIO E PULIZIA DELL'IMBOCCO
Coordinate	WGS84_E e WGS84_N	8°28'41.25"E-40°29'57.17"N
Reticolo idrografico	Bacino	N.D.
	Corso d'acqua	NESSUNO
Rete viaria	Nome strada/ferrovia	VIA SU LACCHEDDU
	Tratto interessato	
Soggetti coinvolti nel presidio	Soggetto gestore delle infrastrutture e delle reti	COMUNE
	Soggetto responsabile del coordinamento e della gestione del presidio	COMUNE DI VILLANOVA MONTELEONE /UNIONE DEI COMUNI DEL VILLANOVA
	Soggetto preposto al presidio	
	Modalità di osservazione	ITINERANTE / PERIODICA
	Frequenza delle osservazioni	
	Data Accordo	
	Scadenza Accordo	
Note		
informazioni relative alla scheda	Data	05/10/2021
	Responsabile	
Informazioni		Dettaglio
<u>PARTE PREDISPOSTA CONTESTUALMENTE ALLA SCHEDA MONOGRAFICA</u>		
Identificazione Soggetti coinvolti nel presidio	Soggetto preposto al presidio	
	ID squadra	
	Denominazione squadra	
	Soggetto responsabile del coordinamento e della gestione del presidio	
Identificazione del punto critico	ID	IDR_007
	Denominazione	IMBOCCO ACQUE SUPERICIALI COOPERATIVA
	Rif.cartografico	TAV 6.E
	Provincia	SASSARI



PIANO DI EMERGENZA INTERCOMUNALE - UNIONE DEI COMUNI DEL VILLANOVA

Via Nazionale, 106, Villanova Monteleone, SS

email: protocollo@unionecomunivillanova.it

pec: unionedeicomunidelvillanova@pec.it

telefono: 079 960406

UNIONE DEI COMUNI DEL VILLANOVA



SCHEDA MONOGRAFICA PUNTI CRITICI RISCHIO IDROLOGICO

Ubicazione del punto critico	Comune	VILLANOVA MONTELEONE
	Località	VIA SU LACCHEDDU
Coordinate	WGS84_E e WGS84_N	8°28'41.25"E-40°29'57.17"N
Caratteristiche del punto critico	Tipologia	IMBOCCO IN CLS ACQUE SUPERFICIALI
	Geometria	PUNTUALE
Elementi per il monitoraggio osservativo qualitativo	Oggetto di monitoraggio	EVENTI PIOVOSI E PRESENZA DI MATERIALE TRASPORTATO.
	Note	
<u>PARTE DA COMPILARE A CURA DEL SOGGETTO PREPOSTO AL PRESIDIO</u>		
Data/ora monitoraggio	Data	
	Ora	
Osservazioni qualitative	Valutazione	



PIANO DI EMERGENZA INTERCOMUNALE - UNIONE DEI COMUNI DEL VILLANOVA

Via Nazionale, 106, Villanova Monteleone, SS

email: protocollo@unionecomunivillanova.it



pec: unionedeicomunidelvillanova@pec.it

telefono: 079 960406

UNIONE DEI COMUNI DEL VILLANOVA



SCHEDA MONOGRAFICA PUNTI CRITICI RISCHIO IDROLOGICO

	Informazioni	Dettaglio
Indicazione del punto critico	ID	IDR_010
	Denominazione	IMBOCCO ACQUE SUPERICIALI FONTANA
Ubicazione del punto critico	Provincia	SASSARI
	Comune	VILLANOVA MONTELEONE
	Località	VIA GRAZIA DELEDDA
Cartografia e documentazione fotografica	Stralcio PAI/PSFF	
	Ortofoto	



PIANO DI EMERGENZA INTERCOMUNALE - UNIONE DEI COMUNI DEL VILLANOVA

Via Nazionale, 106, Villanova Monteleone, SS

email: protocollo@unionecomunivillanova.it


pec: unionedeicomunidelvillanova@pec.it

telefono: 079 960406

UNIONE DEI COMUNI DEL VILLANOVA



SCHEDA MONOGRAFICA PUNTI CRITICI RISCHIO IDROLOGICO

	Immagine del punto critico	
Caratteristiche del punto critico	Descrizione	IMBOCCO E GRIGLIA PER ACQUE SUPERFICIALI
	Tipologia	IMBOCCO IN CLS ACQUE SUPERFICIALI
	Esposti per i quali è stato individuato il punto critico	ZONE URBANE
	Geometria	PUNTUALE
	Criteri di individuazione del punto critico	AREE Hi3 - Hi4
	Soglia critica	N.D.
	Misure di sicurezza	MONITORAGGIO E PULIZIA DELL'IMBOCCO
Coordinate	WGS84_E e WGS84_N	8°28'3.26"E- 40°30'22.38"N
Reticolo idrografico	Bacino	N.D.
	Corso d'acqua	NESSUNO
Rete viaria	Nome strada/ferrovia	VIA GRAZIA DELEDDA
	Tratto interessato	
Soggetti coinvolti nel presidio	Soggetto gestore delle infrastrutture e delle reti	COMUNE
	Soggetto responsabile del coordinamento e della gestione del presidio	COMUNE DI VILLANOVA MONTELEONE /UNIONE DEI COMUNI DEL VILLANOVA
	Soggetto preposto al presidio	
	Modalità di osservazione	ITINERANTE / PERIODICA
	Frequenza delle osservazioni	
	Data Accordo	



PIANO DI EMERGENZA INTERCOMUNALE - UNIONE DEI COMUNI DEL VILLANOVA

Via Nazionale, 106, Villanova Monteleone, SS

email: protocollo@unionecomunivillanova.it

pec: unionedeicomunidelvillanova@pec.it

telefono: 079 960406

UNIONE DEI COMUNI DEL VILLANOVA



SCHEDA MONOGRAFICA PUNTI CRITICI RISCHIO IDROLOGICO

	Scadenza Accordo	
Note		
informazioni relative alla scheda	Data	05/10/2021
	Responsabile	
Informazioni		Dettaglio
<u>PARTE PREDISPOSTA CONTESTUALMENTE ALLA SCHEDA MONOGRAFICA</u>		
Identificazione Soggetti coinvolti nel presidio	Soggetto preposto al presidio	
	ID squadra	
	Denominazione squadra	
	Soggetto responsabile del coordinamento e della gestione del presidio	
Identificazione del punto critico	ID	IDR_010
	Denominazione	IMBOCCO ACQUE SUPERICIALI FONTANA
	Rif.cartografico	TAV 6.E
Ubicazione del punto critico	Provincia	SASSARI
	Comune	VILLANOVA MONTELEONE
	Località	VIA GRAZIA DELEDDA
Coordinate	WGS84_E e WGS84_N	8°28'3.26"E- 40°30'22.38"N
Caratteristiche del punto critico	Tipologia	IMBOCCO IN CLS ACQUE SUPERFICIALI
	Geometria	PUNTUALE
Elementi per il monitoraggio osservativo qualitativo	Oggetto di monitoraggio	EVENTI PIOVOSI E PRESENZA DI MATERIALE TRASPORTATO.
	Note	
<u>PARTE DA COMPILARE A CURA DEL SOGGETTO PREPOSTO AL PRESIDIO</u>		
Data/ora monitoraggio	Data	
	Ora	
Osservazioni qualitative	Valutazione	



PIANO DI EMERGENZA INTERCOMUNALE - UNIONE DEI COMUNI DEL VILLANOVA

Via Nazionale, 106, Villanova Monteleone, SS

email: protocollo@unionecomunivillanova.it



pec: unionedeicomunidelvillanova@pec.it

telefono: 079 960406

UNIONE DEI COMUNI DEL VILLANOVA



SCHEDA MONOGRAFICA PUNTI CRITICI RISCHIO IDROLOGICO

	Informazioni	Dettaglio
Indicazione del punto critico	ID	IDR_016
	Denominazione	ATTRAVERSAMENTO IN CLS
Ubicazione del punto critico	Provincia	SASSARI
	Comune	MONTELEONE ROCCADORIA
	Località	SS 292
Cartografia e documentazione fotografica	Stralcio PAI/PSFF	
	Ortofoto	
	Immagine del punto critico	
Caratteristiche del punto critico	Descrizione	ATTRAVERSAMENTO IN CLS
	Tipologia	ATTRAVERSAMENTO IN CLS
	Esposti per i quali è stato individuato il punto critico	ZONE EXTRAURBANE



PIANO DI EMERGENZA INTERCOMUNALE - UNIONE DEI COMUNI DEL VILLANOVA

Via Nazionale, 106, Villanova Monteleone, SS

email: protocollo@unionecomunivillanova.it

pec: unionedeicomunidelvillanova@pec.it

telefono: 079 960406

UNIONE DEI COMUNI DEL VILLANOVA



SCHEDA MONOGRAFICA PUNTI CRITICI RISCHIO IDROLOGICO

	Geometria	PUNTUALE
	Criteri di individuazione del punto critico	
	Soglia critica	N.D.
	Misure di sicurezza	MONITORAGGIO E PULIZIA DELL'IMBOCCO;
Coordinate	WGS84_E e WGS84_N	8°33'27.28"E-40°28'10.25"N
Reticolo idrografico	Bacino	N.D.
	Corso d'acqua	NESSUNO
Rete viaria	Nome strada/ferrovia	SS 292
	Tratto interessato	
Soggetti coinvolti nel presidio	Soggetto gestore delle infrastrutture e delle reti	COMUNE
	Soggetto responsabile del coordinamento e della gestione del presidio	COMUNE DI MONTELEONE ROCCADORIA /UNIONE DEI COMUNI DEL VILLANOVA
	Soggetto preposto al presidio	
	Modalità di osservazione	ITINERANTE / PERIODICA
	Frequenza delle osservazioni	
	Data Accordo	
	Scadenza Accordo	
Note		
informazioni relative alla scheda	Data	05/10/2021
	Responsabile	
Informazioni		Dettaglio
<u>PARTE PREDISPOSTA CONTESTUALMENTE ALLA SCHEDA MONOGRAFICA</u>		
Identificazione Soggetti coinvolti nel presidio	Soggetto preposto al presidio	
	ID squadra	
	Denominazione squadra	
	Soggetto responsabile del coordinamento e della gestione del presidio	
Identificazione del punto critico	ID	IDR_016
	Denominazione	ATTRAVERSAMENTO IN CLS
	Rif.cartografico	TAV 5.B
	Provincia	SASSARI



PIANO DI EMERGENZA INTERCOMUNALE - UNIONE DEI COMUNI DEL VILLANOVA

Via Nazionale, 106, Villanova Monteleone, SS

email: protocollo@unionecomunivillanova.it

pec: unionedeicomunidelvillanova@pec.it

telefono: 079 960406

UNIONE DEI COMUNI DEL VILLANOVA



SCHEDA MONOGRAFICA PUNTI CRITICI RISCHIO IDROLOGICO

Ubicazione del punto critico	Comune	MONTELEONE ROCCADORIA
	Località	SS 292
Coordinate	WGS84_E e WGS84_N	8°33'27.28"E-40°28'10.25"N
Caratteristiche del punto critico	Tipologia	ATTRAVERSAMENTO IN CLS
	Geometria	PUNTUALE
Elementi per il monitoraggio osservativo qualitativo	Oggetto di monitoraggio	EVENTI PIOVOSI E PRESENZA DI MATERIALE TRASPORTATO.
	Note	
<u>PARTE DA COMPILARE A CURA DEL SOGGETTO PREPOSTO AL PRESIDIO</u>		
Data/ora monitoraggio	Data	
	Ora	
Osservazioni qualitative	Valutazione	



PIANO DI EMERGENZA INTERCOMUNALE - UNIONE DEI COMUNI DEL VILLANOVA

Via Nazionale, 106, Villanova Monteleone, SS

email: protocollo@unionecomunivillanova.it



pec: unionedeicomunidelvillanova@pec.it

telefono: 079 960406

UNIONE DEI COMUNI DEL VILLANOVA



SCHEDA MONOGRAFICA PUNTI CRITICI RISCHIO IDROLOGICO

	Informazioni	Dettaglio
Indicazione del punto critico	ID	IDR_019
	Denominazione	PONTE SU "RIU SANTU LUSSURGIU"
Ubicazione del punto critico	Provincia	SASSARI
	Comune	ROMANA
	Località	STRADA VICINALE
Cartografia e documentazione fotografica	Stralcio PAI/PSFF	
	Ortofoto	
	Immagine del punto critico	
Caratteristiche del punto critico	Descrizione	CORSO D'ACQUA SANTU LUSSURGIU
	Tipologia	ATTRAVERSAMENTO SU CORSO D'ACQUA
	Esposti per i quali è stato individuato il punto critico	ZONE EXTRAURBANE



PIANO DI EMERGENZA INTERCOMUNALE - UNIONE DEI COMUNI DEL VILLANOVA

Via Nazionale, 106, Villanova Monteleone, SS

email: protocollo@unionecomunivillanova.it

pec: unionedeicomunidelvillanova@pec.it

telefono: 079 960406

UNIONE DEI COMUNI DEL VILLANOVA



SCHEDA MONOGRAFICA PUNTI CRITICI RISCHIO IDROLOGICO

	Geometria	PUNTUALE
	Criteri di individuazione del punto critico	AREE GIÀ VULNERATE DA ALTRI EVENTI CALAMITOSI
	Soglia critica	N.D.
	Misure di sicurezza	MONITORAGGIO DEL SOTTOPASSO NEI PERIODI DI PIENA
Coordinate	WGS84_E e WGS84_N	8°34'52.03"E-40°29'28.35"N
Reticolo idrografico	Bacino	N.D.
	Corso d'acqua	TORRENTE SANTU LUSSURGIU
Rete viaria	Nome strada/ferrovia	STRADA VICINALE
	Tratto interessato	
Soggetti coinvolti nel presidio	Soggetto gestore delle infrastrutture e delle reti	COMUNE
	Soggetto responsabile del coordinamento e della gestione del presidio	COMUNE DI ROMANA /UNIONE DEI COMUNI DEL VILLANOVA
	Soggetto preposto al presidio	
	Modalità di osservazione	ITINERANTE / PERIODICA
	Frequenza delle osservazioni	
	Data Accordo	
	Scadenza Accordo	
Note		
informazioni relative alla scheda	Data	05/10/2021
	Responsabile	
Informazioni		Dettaglio
<u>PARTE PREDISPOSTA CONTESTUALMENTE ALLA SCHEDA MONOGRAFICA</u>		
Identificazione Soggetti coinvolti nel presidio	Soggetto preposto al presidio	
	ID squadra	
	Denominazione squadra	
	Soggetto responsabile del coordinamento e della gestione del presidio	
Identificazione del punto critico	ID	IDR_019
	Denominazione	PONTE SU "RIU SANTU LUSSURGIU"
	Rif.cartografico	TAV 5.D
	Provincia	SASSARI



PIANO DI EMERGENZA INTERCOMUNALE - UNIONE DEI COMUNI DEL VILLANOVA

Via Nazionale, 106, Villanova Monteleone, SS

email: protocollo@unionecomunivillanova.it

pec: unionedeicomunidelvillanova@pec.it

telefono: 079 960406

UNIONE DEI COMUNI DEL VILLANOVA



SCHEDA MONOGRAFICA PUNTI CRITICI RISCHIO IDROLOGICO

Ubicazione del punto critico	Comune	ROMANA
	Località	STRADA VICINALE
Coordinate	WGS84_E e WGS84_N	8°34'52.03"E-40°29'28.35"N
Caratteristiche del punto critico	Tipologia	ATTRAVERSAMENTO SU CORSO D'ACQUA
	Geometria	PUNTUALE
Elementi per il monitoraggio osservativo qualitativo	Oggetto di monitoraggio	EVENTI PIOVOSI E PRESENZA DI MATERIALE TRASPORTATO.
	Note	
<u>PARTE DA COMPILARE A CURA DEL SOGGETTO PREPOSTO AL PRESIDIO</u>		
Data/ora monitoraggio	Data	
	Ora	
Osservazioni qualitative	Valutazione	



PIANO DI EMERGENZA INTERCOMUNALE - UNIONE DEI COMUNI DEL VILLANOVA

Via Nazionale, 106, Villanova Monteleone, SS

email: protocollo@unionecomunivillanova.it



pec: unionedeicomunidelvillanova@pec.it

telefono: 079 960406

UNIONE DEI COMUNI DEL VILLANOVA



SCHEDA MONOGRAFICA PUNTI CRITICI RISCHIO IDROLOGICO

	Informazioni	Dettaglio
Indicazione del punto critico	ID	IDR_017
	Denominazione	AZIENDA AGRICOLA SU "RIU MULINO" /RIU TUSCANO
Ubicazione del punto critico	Provincia	SASSARI
	Comune	PADRIA
	Località	S.S. 292/STRADA VICINALE
Cartografia e documentazione fotografica	Stralcio PAI/PSFF	
	Ortofoto	
	Immagine del punto critico	
	Descrizione	CORSO D'ACQUA RIU MULINO/RIU TUSCANO
	Tipologia	ATTRAVERSAMENTO SU CORSO D'ACQUA



PIANO DI EMERGENZA INTERCOMUNALE - UNIONE DEI COMUNI DEL VILLANOVA

Via Nazionale, 106, Villanova Monteleone, SS

email: protocollo@unionecomunivillanova.it

pec: unionedeicomunidelvillanova@pec.it

telefono: 079 960406

UNIONE DEI COMUNI DEL VILLANOVA



SCHEDA MONOGRAFICA PUNTI CRITICI RISCHIO IDROLOGICO

Caratteristiche del punto critico	Esposti per i quali è stato individuato il punto critico	ZONE EXTRAURBANE
	Geometria	PUNTUALE
	Criteri di individuazione del punto critico	AREE GIÀ VULNERATE DA ALTRI EVENTI CALAMITOSI
	Soglia critica	N.D.
	Misure di sicurezza	MONITORAGGIO DEL SOTTOPASSO NEI PERIODI DI PIENA
Coordinate	WGS84_E e WGS84_N	8°37'31.72"E-40°24'21.15"N
Reticolo idrografico	Bacino	N.D.
	Corso d'acqua	TORRENTE RIU MULINO/ RIU TUSCANO - N. 247 ELENCO 'PRINCIPALE' DI SASSARI / 0211-CF003300
Rete viaria	Nome strada/ferrovia	STRADA VICINALE
	Tratto interessato	
Soggetti coinvolti nel presidio	Soggetto gestore delle infrastrutture e delle reti	COMUNE
	Soggetto responsabile del coordinamento e della gestione del presidio	COMUNE DI PADRIA /UNIONE DEI COMUNI DEL VILLANOVA
	Soggetto preposto al presidio	
	Modalità di osservazione	ITINERANTE / PERIODICA
	Frequenza delle osservazioni	
	Data Accordo	
	Scadenza Accordo	
Note		
informazioni relative alla scheda	Data	05/10/2021
	Responsabile	
Informazioni		Dettaglio
<u>PARTE PREDISPOSTA CONTESTUALMENTE ALLA SCHEDA MONOGRAFICA</u>		
Identificazione Soggetti coinvolti nel presidio	Soggetto preposto al presidio	
	ID squadra	
	Denominazione squadra	
	Soggetto responsabile del coordinamento e della gestione del presidio	
	ID	IDR_017



PIANO DI EMERGENZA INTERCOMUNALE - UNIONE DEI COMUNI DEL VILLANOVA

Via Nazionale, 106, Villanova Monteleone, SS

email: protocollo@unionecomunivillanova.it

pec: unionedeicomunidelvillanova@pec.it

telefono: 079 960406

UNIONE DEI COMUNI DEL VILLANOVA



SCHEDA MONOGRAFICA PUNTI CRITICI RISCHIO IDROLOGICO

Identificazione del punto critico	Denominazione	AZIENDA AGRICOLA SU "RIU MULINO" /RIU TUSCANO
	Rif.cartografico	TAV 5.C
Ubicazione del punto critico	Provincia	SASSARI
	Comune	PADRIA
	Località	STRADA VICINALE
Coordinate	WGS84_E e WGS84_N	8°37'31.72"E-40°24'21.15"N
Caratteristiche del punto critico	Tipologia	ATTRAVERSAMENTO SU CORSO D'ACQUA
	Geometria	PUNTUALE
Elementi per il monitoraggio osservativo qualitativo	Oggetto di monitoraggio	EVENTI PIOVOSI E PRESENZA DI MATERIALE TRASPORTATO.
	Note	
PARTE DA COMPILARE A CURA DEL SOGGETTO PREPOSTO AL PRESIDIO		
Data/ora monitoraggio	Data	
	Ora	
Osservazioni qualitative	Valutazione	



PIANO DI EMERGENZA INTERCOMUNALE - UNIONE DEI COMUNI DEL VILLANOVA

Via Nazionale, 106, Villanova Monteleone, SS

email: protocollo@unionecomunivillanova.it



pec: unionedeicomunidelvillanova@pec.it

telefono: 079 960406

UNIONE DEI COMUNI DEL VILLANOVA



SCHEDA MONOGRAFICA PUNTI CRITICI RISCHIO IDROLOGICO

	Informazioni	Dettaglio
Indicazione del punto critico	ID	IDR_018
	Denominazione	IMBOCCO SOTTERRANEO CANALE
Ubicazione del punto critico	Provincia	SASSARI
	Comune	VILLANOVA MONTELEONE
	Località	SP 12
Cartografia e documentazione fotografica	Stralcio PAI/PSFF	
	Ortofoto	



PIANO DI EMERGENZA INTERCOMUNALE - UNIONE DEI COMUNI DEL VILLANOVA

Via Nazionale, 106, Villanova Monteleone, SS

email: protocollo@unionecomunivillanova.it


pec: unionedeicomunidelvillanova@pec.it

telefono: 079 960406

UNIONE DEI COMUNI DEL VILLANOVA



SCHEDA MONOGRAFICA PUNTI CRITICI RISCHIO IDROLOGICO

	Immagine del punto critico	
Caratteristiche del punto critico	Descrizione	IMBOCCO CANALE SOTTERRANEO
	Tipologia	SOTTOPASSAGGIO IN CLS
	Esposti per i quali è stato individuato il punto critico	ZONE EXTRAURBANE
	Geometria	PUNTUALE
	Criteri di individuazione del punto critico	POSSIBILE INTASAMENTO DELL'IMBOCCO
	Soglia critica	N.D.
	Misure di sicurezza	MONITORAGGIO E PULIZIA DEL CANALE
Coordinate	WGS84_E e WGS84_N	8°28'5.78" - 40°30'7.39"N
Reticolo idrografico	Bacino	N.D.
	Corso d'acqua	NESSUNO
Rete viaria	Nome strada/ferrovia	SP 12
	Tratto interessato	
Soggetti coinvolti nel presidio	Soggetto gestore delle infrastrutture e delle reti	COMUNE
	Soggetto responsabile del coordinamento e della gestione del presidio	COMUNE DI VILLANOVA MONTELEONE /UNIONE DEI COMUNI DEL VILLANOVA
	Soggetto preposto al presidio	
	Modalità di osservazione	ITINERANTE / PERIODICA
	Frequenza delle osservazioni	
Data Accordo		

PIANO DI EMERGENZA INTERCOMUNALE - UNIONE DEI COMUNI DEL VILLANOVA

Via Nazionale, 106, Villanova Monteleone, SS

email: protocollo@unionecomunivillanova.it

pec: unionedeicomunidelvillanova@pec.it

telefono: 079 960406



UNIONE DEI COMUNI DEL VILLANOVA



SCHEDA MONOGRAFICA PUNTI CRITICI RISCHIO IDROLOGICO

	Scadenza Accordo	
Note		
informazioni relative alla scheda	Data	05/10/2021
	Responsabile	
Informazioni		Dettaglio
<u>PARTE PREDISPOSTA CONTESTUALMENTE ALLA SCHEDA MONOGRAFICA</u>		
Identificazione Soggetti coinvolti nel presidio	Soggetto preposto al presidio	
	ID squadra	
	Denominazione squadra	
	Soggetto responsabile del coordinamento e della gestione del presidio	
Identificazione del punto critico	ID	IDR_018
	Denominazione	
	Rif.cartografico	TAV 6.E
Ubicazione del punto critico	Provincia	SASSARI
	Comune	VILLANOVA MONTELEONE
	Località	
Coordinate	WGS84_E e WGS84_N	8°28'5.78"- 40°30'7.39"N
Caratteristiche del punto critico	Tipologia	
	Geometria	PUNTUALE
Elementi per il monitoraggio osservativo qualitativo	Oggetto di monitoraggio	EVENTI PIOVOSI E PRESENZA DI MATERIALE TRASPORTATO/ PULIZIA VEGETAZIONE CANALE
	Note	
<u>PARTE DA COMPILARE A CURA DEL SOGGETTO PREPOSTO AL PRESIDIO</u>		
Data/ora monitoraggio	Data	
	Ora	
Osservazioni qualitative	Valutazione	



PIANO DI EMERGENZA INTERCOMUNALE - UNIONE DEI COMUNI DEL VILLANOVA

Via Nazionale, 106, Villanova Monteleone, SS

email: protocollo@unionecomunivillanova.it



pec: unionedeicomunidelvillanova@pec.it

telefono: 079 960406

UNIONE DEI COMUNI DEL VILLANOVA



SCHEDA MONOGRAFICA PUNTI CRITICI RISCHIO IDROLOGICO

	Informazioni	Dettaglio
Indicazione del punto critico	ID	IDR_020
	Denominazione	PONTE RIU PUPPU
Ubicazione del punto critico	Provincia	SASSARI
	Comune	PADRIA
	Località	VIA ORANI
Cartografia e documentazione fotografica	Stralcio PAI/PSFF	
	Ortofoto	
	Immagine del punto critico	
Caratteristiche del punto critico	Descrizione	CORSO D'ACQUA RIU MULINO/RIU TUSCANO
	Tipologia	ATTRAVERSAMENTO SU CORSO D'ACQUA
	Esposti per i quali è stato individuato il punto critico	ZONE EXTRAURBANE
	Geometria	PUNTUALE



PIANO DI EMERGENZA INTERCOMUNALE - UNIONE DEI COMUNI DEL VILLANOVA

Via Nazionale, 106, Villanova Monteleone, SS

email: protocollo@unionecomunivillanova.it

pec: unionedeicomunidelvillanova@pec.it

telefono: 079 960406

UNIONE DEI COMUNI DEL VILLANOVA



SCHEDA MONOGRAFICA PUNTI CRITICI RISCHIO IDROLOGICO

	Criteri di individuazione del punto critico Soglia critica Misure di sicurezza	AREE GIÀ VULNERATE DA ALTRI EVENTI CALAMITOSI N.D. MONITORAGGIO DEL SOTTOPASSO NEI PERIODI DI PIENA
Coordinate	WGS84_E e WGS84_N	8°37'34.49"E-40°23'36.39"N
Reticolo idrografico	Bacino	N.D.
	Corso d'acqua	
Rete viaria	Nome strada/ferrovia	VIA ORANI
	Tratto interessato	
Soggetti coinvolti nel presidio	Soggetto gestore delle infrastrutture e delle reti	COMUNE DI PADRIA
	Soggetto responsabile del coordinamento e della gestione del presidio	COMUNE DI PADRIA /UNIONE DEI COMUNI DEL VILLANOVA
	Soggetto preposto al presidio	
	Modalità di osservazione	ITINERANTE / PERIODICA
	Frequenza delle osservazioni	
	Data Accordo	
	Scadenza Accordo	
Note		
informazioni relative alla scheda	Data	05/10/2021
	Responsabile	
Informazioni		Dettaglio
<u>PARTE PREDISPOSTA CONTESTUALMENTE ALLA SCHEDA MONOGRAFICA</u>		
Identificazione Soggetti coinvolti nel presidio	Soggetto preposto al presidio	
	ID squadra	
	Denominazione squadra	
	Soggetto responsabile del coordinamento e della gestione del presidio	
Identificazione del punto critico	ID	IDR_020
	Denominazione	PONTE RIU PUPPU
	Rif. cartografico	TAV 5.C
	Provincia	SASSARI
	Comune	PADRIA



PIANO DI EMERGENZA INTERCOMUNALE - UNIONE DEI COMUNI DEL VILLANOVA

Via Nazionale, 106, Villanova Monteleone, SS

email: protocollo@unionecomunivillanova.it

pec: unionedeicomunidelvillanova@pec.it

telefono: 079 960406

UNIONE DEI COMUNI DEL VILLANOVA



SCHEDA MONOGRAFICA PUNTI CRITICI RISCHIO IDROLOGICO

Ubicazione del punto critico	Località	VIA ORANI
Coordinate	WGS84_E e WGS84_N	8°37'34.49"E-40°23'36.39"N
Caratteristiche del punto critico	Tipologia	PONTE SU CORSO D'ACQUA
	Geometria	PUNTUALE
Elementi per il monitoraggio osservativo qualitativo	Oggetto di monitoraggio	EVENTI PIOVOSI E PRESENZA DI MATERIALE TRASPORTATO.
	Note	
<u>PARTE DA COMPILARE A CURA DEL SOGGETTO PREPOSTO AL PRESIDIO</u>		
Data/ora monitoraggio	Data	
	Ora	
Osservazioni qualitative	Valutazione	



PIANO DI EMERGENZA INTERCOMUNALE - UNIONE DEI COMUNI DEL VILLANOVA

Via Nazionale, 106, Villanova Monteleone, SS

email: protocollo@unionecomunivillanova.it



pec: unionedeicomunidelvillanova@pec.it

telefono: 079 960406

UNIONE DEI COMUNI DEL VILLANOVA



SCHEDA MONOGRAFICA PUNTI CRITICI RISCHIO IDROLOGICO

	Informazioni	Dettaglio
Indicazione del punto critico	ID	IDR_021
	Denominazione	PONTE CAMPO SPORTIVO DIR. NURAGHE LONGU
Ubicazione del punto critico	Provincia	SASSARI
	Comune	PADRIA
	Località	LOCALITA PAULES
Cartografia e documentazione fotografica	Stralcio PAI/PSFF	
	Ortofoto	
Immagine del punto critico		
Caratteristiche del punto critico	Descrizione	PONTE CAMPO SPORTIVO DIR. NURAGHE LONGU
	Tipologia	ATTRAVERSAMENTO SU CORSO D'ACQUA
	Esposti per i quali è stato individuato il punto critico	ZONE EXTRAURBANE
	Geometria	PUNTUALE



PIANO DI EMERGENZA INTERCOMUNALE - UNIONE DEI COMUNI DEL VILLANOVA

Via Nazionale, 106, Villanova Monteleone, SS

email: protocollo@unionecomunivillanova.it

pec: unionedeicomunidelvillanova@pec.it

telefono: 079 960406

UNIONE DEI COMUNI DEL VILLANOVA



SCHEDA MONOGRAFICA PUNTI CRITICI RISCHIO IDROLOGICO

	Criteria di individuazione del punto critico	AREE GIÀ VULNERATE DA ALTRI EVENTI CALAMITOSI
	Soglia critica	N.D.
	Misure di sicurezza	MONITORAGGIO DEL SOTTOPASSO NEI PERIODI DI PIENA
Coordinate	WGS84_E e WGS84_N	8°37'40.59"E-40°23'30.62"N
Reticolo idrografico	Bacino	N.D.
	Corso d'acqua	N.D.
Rete viaria	Nome strada/ferrovia	STRADA VICINALE DIR. FUNTANA DE PIRAS/NURAGHE LONGU
	Tratto interessato	PRESSO CAMPO SPORTIVO
Soggetti coinvolti nel presidio	Soggetto gestore delle infrastrutture e delle reti	COMUNE DI PADRIA
	Soggetto responsabile del coordinamento e della gestione del presidio	COMUNE DI PADRIA /UNIONE DEI COMUNI DEL VILLANOVA
	Soggetto preposto al presidio	
	Modalità di osservazione	ITINERANTE / PERIODICA
	Frequenza delle osservazioni	
	Data Accordo	
	Scadenza Accordo	
Note		
informazioni relative alla scheda	Data	05/10/2021
	Responsabile	
Informazioni		Dettaglio
<u>PARTE PREDISPOSTA CONTESTUALMENTE ALLA SCHEDA MONOGRAFICA</u>		
Identificazione Soggetti coinvolti nel presidio	Soggetto preposto al presidio	
	ID squadra	
	Denominazione squadra	
	Soggetto responsabile del coordinamento e della gestione del presidio	
Identificazione del punto critico	ID	IDR_021
	Denominazione	PONTE CAMPO SPORTIVO DIR. NURAGHE LONGU
	Rif. cartografico	TAV 5.C
	Provincia	SASSARI
	Comune	PADRIA



PIANO DI EMERGENZA INTERCOMUNALE - UNIONE DEI COMUNI DEL VILLANOVA

Via Nazionale, 106, Villanova Monteleone, SS

email: protocollo@unionecomunivillanova.it

pec: unionedeicomunidelvillanova@pec.it

telefono: 079 960406

UNIONE DEI COMUNI DEL VILLANOVA



SCHEDA MONOGRAFICA PUNTI CRITICI RISCHIO IDROLOGICO

Ubicazione del punto critico	Località	LOCALITA PAULES
Coordinate	WGS84_E e WGS84_N	8°37'40.59"E-40°23'30.62"N
Caratteristiche del punto critico	Tipologia	PONTE SU CORSO D'ACQUA
	Geometria	PUNTUALE
Elementi per il monitoraggio osservativo qualitativo	Oggetto di monitoraggio	EVENTI PIOVOSI E PRESENZA DI MATERIALE TRASPORTATO.
	Note	
<u>PARTE DA COMPILARE A CURA DEL SOGGETTO PREPOSTO AL PRESIDIO</u>		
Data/ora monitoraggio	Data	
	Ora	
Osservazioni qualitative	Valutazione	



PIANO DI EMERGENZA INTERCOMUNALE - UNIONE DEI COMUNI DEL VILLANOVA

Via Nazionale, 106, Villanova Monteleone, SS

email: protocollo@unionecomunivillanova.it



pec: unionedeicomunidelvillanova@pec.it

telefono: 079 960406

UNIONE DEI COMUNI DEL VILLANOVA



SCHEDA MONOGRAFICA PUNTI CRITICI RISCHIO IDROLOGICO

	Informazioni	Dettaglio
Indicazione del punto critico	ID	IDR_022
	Denominazione	INCROCIO SS 292 – VIA ALGHERO
Ubicazione del punto critico	Provincia	SASSARI
	Comune	PADRIA
	Località	INCROCIO SS 292 – VIA ALGHERO
Cartografia e documentazione fotografica	Stralcio PAI/PSFF	
	Ortofoto	
	Immagine del punto critico	
Caratteristiche del punto critico	Descrizione	BIVIO STRADA ASFALTATA VIA ALGHERO – SS 292
	Tipologia	STRADA ASFALTATA SOGGETTA AD ALLAGAMENTO
	Esposti per i quali è stato individuato il punto critico	ZONE EXTRAURBANE



PIANO DI EMERGENZA INTERCOMUNALE - UNIONE DEI COMUNI DEL VILLANOVA

Via Nazionale, 106, Villanova Monteleone, SS

email: protocollo@unionecomunivillanova.it

pec: unionedeicomunidelvillanova@pec.it

telefono: 079 960406

UNIONE DEI COMUNI DEL VILLANOVA



SCHEDA MONOGRAFICA PUNTI CRITICI RISCHIO IDROLOGICO

	Geometria	PUNTUALE
	Criteri di individuazione del punto critico	AREE GIÀ VULNERATE DA ALTRI EVENTI CALAMITOSI
	Soglia critica	N.D.
	Misure di sicurezza	MONITORAGGIO DEGLI EVENTI ALLUVIONALI/ PULIZIA PERIODICA IMBOCCO ATTRAVERSAMENTO STRADALE
Coordinate	WGS84_E e WGS84_N	8°38'7.06"E-40°23'55.03"N
Reticolo idrografico	Bacino	N.D.
	Corso d'acqua	
Rete viaria	Nome strada/ferrovia	SS 292 – VIA ALGHERO
	Tratto interessato	INCROCIO SS 292 – VIA ALGHERO
Soggetti coinvolti nel presidio	Soggetto gestore delle infrastrutture e delle reti	COMUNE DI PADRIA
	Soggetto responsabile del coordinamento e della gestione del presidio	COMUNE DI PADRIA /UNIONE DEI COMUNI DEL VILLANOVA
	Soggetto preposto al presidio	
	Modalità di osservazione	ITINERANTE / PERIODICA
	Frequenza delle osservazioni	
	Data Accordo	
	Scadenza Accordo	
Note		
informazioni relative alla scheda	Data	05/10/2021
	Responsabile	
Informazioni		Dettaglio
<u>PARTE PREDISPOSTA CONTESTUALMENTE ALLA SCHEDA MONOGRAFICA</u>		
Identificazione Soggetti coinvolti nel presidio	Soggetto preposto al presidio	
	ID squadra	
	Denominazione squadra	
	Soggetto responsabile del coordinamento e della gestione del presidio	
Identificazione del punto critico	ID	IDR_022
	Denominazione	INCROCIO SS 292 – VIA ALGHERO
	Rif. cartografico	TAV 5.C



PIANO DI EMERGENZA INTERCOMUNALE - UNIONE DEI COMUNI DEL VILLANOVA

Via Nazionale, 106, Villanova Monteleone, SS

email: protocollo@unionecomunivillanova.it

pec: unionedeicomunidelvillanova@pec.it

telefono: 079 960406

UNIONE DEI COMUNI DEL VILLANOVA



SCHEDA MONOGRAFICA PUNTI CRITICI RISCHIO IDROLOGICO

Ubicazione del punto critico	Provincia	SASSARI
	Comune	PADRIA
	Località	INCROCIO SS 292 – VIA ALGHERO
Coordinate	WGS84_E e WGS84_N	8°38'7.06"E-40°23'55.03"N
Caratteristiche del punto critico	Tipologia	STRADA ASFALTATA SOGGETTA AD ALLAGAMENTO
	Geometria	PUNTUALE
Elementi per il monitoraggio osservativo qualitativo	Oggetto di monitoraggio	EVENTI PIOVOSI E PRESENZA DI MATERIALE TRASPORTATO.
	Note	
<u>PARTE DA COMPILARE A CURA DEL SOGGETTO PREPOSTO AL PRESIDIO</u>		
Data/ora monitoraggio	Data	
	Ora	
Osservazioni qualitative	Valutazione	



PIANO DI EMERGENZA INTERCOMUNALE - UNIONE DEI COMUNI DEL VILLANOVA

Via Nazionale, 106, Villanova Monteleone, SS

email: protocollo@unionecomunivillanova.it



pec: unionedeicomunidelvillanova@pec.it

telefono: 079 960406

UNIONE DEI COMUNI DEL VILLANOVA



SCHEDA MONOGRAFICA PUNTI CRITICI RISCHIO IDROLOGICO

	Informazioni	Dettaglio
Indicazione del punto critico	ID	IDR_023
	Denominazione	PONTE CARCHINADAS
Ubicazione del punto critico	Provincia	SASSARI
	Comune	PADRIA
	Località	MATTA S'ARDARA
Cartografia e documentazione fotografica	Stralcio PAI/PSFF	
	Ortofoto	
	Immagine del punto critico	
Caratteristiche del punto critico	Descrizione	PONTE CARCHINADAS SOPRA RIU DE BADDEDA
	Tipologia	ATTRAVERSAMENTO SU CORSO D'ACQUA
	Esposti per i quali è stato individuato il punto critico	ZONE EXTRAURBANE
	Geometria	PUNTUALE



PIANO DI EMERGENZA INTERCOMUNALE - UNIONE DEI COMUNI DEL VILLANOVA

Via Nazionale, 106, Villanova Monteleone, SS

email: protocollo@unionecomunivillanova.it

pec: unionedeicomunidelvillanova@pec.it

telefono: 079 960406

UNIONE DEI COMUNI DEL VILLANOVA



SCHEDA MONOGRAFICA PUNTI CRITICI RISCHIO IDROLOGICO

	Criteria di individuazione del punto critico	AREE GIÀ VULNERATE DA ALTRI EVENTI CALAMITOSI/SEGNALAZIONE ENTE LOCALE
	Soglia critica	N.D.
	Misure di sicurezza	MONITORAGGIO DEL SOTTOPASSO NEI PERIODI DI PIENA
Coordinate	WGS84_E e WGS84_N	8°35'29.30"E-40°26'21.12"N
Reticolo idrografico	Bacino	N.D.
	Corso d'acqua	RIU DE BADDEDA
Rete viaria	Nome strada/ferrovia	STRADA VICINALE PONTE CARCHINADAS
	Tratto interessato	PONTE CARCHINADAS
Soggetti coinvolti nel presidio	Soggetto gestore delle infrastrutture e delle reti	COMUNE DI PADRIA
	Soggetto responsabile del coordinamento e della gestione del presidio	COMUNE DI PADRIA /UNIONE DEI COMUNI DEL VILLANOVA
	Soggetto preposto al presidio	
	Modalità di osservazione	ITINERANTE / PERIODICA
	Frequenza delle osservazioni	
	Data Accordo	
	Scadenza Accordo	
Note		
informazioni relative alla scheda	Data	05/10/2021
	Responsabile	
Informazioni		Dettaglio
<u>PARTE PREDISPOSTA CONTESTUALMENTE ALLA SCHEDA MONOGRAFICA</u>		
Identificazione Soggetti coinvolti nel presidio	Soggetto preposto al presidio	
	ID squadra	
	Denominazione squadra	
	Soggetto responsabile del coordinamento e della gestione del presidio	
Identificazione del punto critico	ID	IDR_023
	Denominazione	PONTE CARCHINADAS
	Rif. cartografico	TAV 5.C
	Provincia	SASSARI
	Comune	PADRIA



PIANO DI EMERGENZA INTERCOMUNALE - UNIONE DEI COMUNI DEL VILLANOVA

Via Nazionale, 106, Villanova Monteleone, SS

email: protocollo@unionecomunivillanova.it

pec: unionedeicomunidelvillanova@pec.it

telefono: 079 960406

UNIONE DEI COMUNI DEL VILLANOVA



SCHEDA MONOGRAFICA PUNTI CRITICI RISCHIO IDROLOGICO

Ubicazione del punto critico	Località	MATTA S'ARDARA
Coordinate	WGS84_E e WGS84_N	8°35'29.30"E-40°26'21.12"N
Caratteristiche del punto critico	Tipologia	PONTE SU CORSO D'ACQUA
	Geometria	PUNTUALE
Elementi per il monitoraggio osservativo qualitativo	Oggetto di monitoraggio	EVENTI PIOVOSI E PRESENZA DI MATERIALE TRASPORTATO.
	Note	
<u>PARTE DA COMPILARE A CURA DEL SOGGETTO PREPOSTO AL PRESIDIO</u>		
Data/ora monitoraggio	Data	
	Ora	
Osservazioni qualitative	Valutazione	



PIANO DI EMERGENZA INTERCOMUNALE - UNIONE DEI COMUNI DEL VILLANOVA

Via Nazionale, 106, Villanova Monteleone, SS

email: protocollo@unionecomunivillanova.it

pec: unionedeicomunidelvillanova@pec.it

telefono: 079 960406

UNIONE DEI COMUNI DEL VILLANOVA



SCHEDA MONOGRAFICA PUNTI CRITICI RISCHIO IDROLOGICO

	Informazioni	Dettaglio
Indicazione del punto critico	ID	IDR_024
	Denominazione	LACCHEDDOS
Ubicazione del punto critico	Provincia	SASSARI
	Comune	PADRIA
	Località	LACCHEDDOS – SS 292
Cartografia e documentazione fotografica	Stralcio PAI/PSFF	
	Ortofoto	
	Immagine del punto critico	
Caratteristiche del punto critico	Descrizione	SS 292 - LACCHEDDOS
	Tipologia	STRADA ASFALTATA SOGGETTA AD ALLAGAMENTO DI PIENA DA VERSANTE



PIANO DI EMERGENZA INTERCOMUNALE - UNIONE DEI COMUNI DEL VILLANOVA

Via Nazionale, 106, Villanova Monteleone, SS

email: protocollo@unionecomunivillanova.it

pec: unionedeicomunidelvillanova@pec.it

telefono: 079 960406

UNIONE DEI COMUNI DEL VILLANOVA



SCHEDA MONOGRAFICA PUNTI CRITICI RISCHIO IDROLOGICO

	Esposti per i quali è stato individuato il punto critico	ZONE EXTRAURBANE
	Geometria	PUNTUALE
	Criteri di individuazione del punto critico	AREE GIÀ VULNERATE DA ALTRI EVENTI CALAMITOSI/SEGNALAZIONE ENTE LOCALE
	Soglia critica	N.D.
	Misure di sicurezza	MONITORAGGIO DEGLI EVENTI ALLUVIONALI
Coordinate	WGS84_E e WGS84_N	8°38'12.67"E-40°24'0.89"N
Reticolo idrografico	Bacino	N.D.
	Corso d'acqua	
Rete viaria	Nome strada/ferrovia	SS 292
	Tratto interessato	LACCHEDDOS
Soggetti coinvolti nel presidio	Soggetto gestore delle infrastrutture e delle reti	COMUNE DI PADRIA
	Soggetto responsabile del coordinamento e della gestione del presidio	COMUNE DI PADRIA /UNIONE DEI COMUNI DEL VILLANOVA
	Soggetto preposto al presidio	
	Modalità di osservazione	ITINERANTE / PERIODICA
	Frequenza delle osservazioni	
	Data Accordo	
	Scadenza Accordo	
Note		
informazioni relative alla scheda	Data	05/10/2021
	Responsabile	
Informazioni		Dettaglio
<u>PARTE PREDISPOSTA CONTESTUALMENTE ALLA SCHEDA MONOGRAFICA</u>		
Identificazione Soggetti coinvolti nel presidio	Soggetto preposto al presidio	
	ID squadra	
	Denominazione squadra	
	Soggetto responsabile del coordinamento e della gestione del presidio	
	ID	IDR_024
	Denominazione	LACCHEDDOS



PIANO DI EMERGENZA INTERCOMUNALE - UNIONE DEI COMUNI DEL VILLANOVA

Via Nazionale, 106, Villanova Monteleone, SS

email: protocollo@unionecomunivillanova.it

pec: unionedeicomunidelvillanova@pec.it

telefono: 079 960406

UNIONE DEI COMUNI DEL VILLANOVA



SCHEDA MONOGRAFICA PUNTI CRITICI RISCHIO IDROLOGICO

Identificazione del punto critico	Rif. cartografico	TAV 5.C
Ubicazione del punto critico	Provincia	SASSARI
	Comune	PADRIA
	Località	LACCHEDDOS
Coordinate	WGS84_E e WGS84_N	8°38'12.67"E-40°24'0.89"N
Caratteristiche del punto critico	Tipologia	STRADA ASFALTATA SOGGETTA AD ALLAGAMENTO
	Geometria	PUNTUALE
Elementi per il monitoraggio osservativo qualitativo	Oggetto di monitoraggio	EVENTI PIOVOSI E PRESENZA DI MATERIALE TRASPORTATO.
	Note	
<u>PARTE DA COMPILARE A CURA DEL SOGGETTO PREPOSTO AL PRESIDIO</u>		
Data/ora monitoraggio	Data	
	Ora	
Osservazioni qualitative	Valutazione	



PIANO DI EMERGENZA INTERCOMUNALE - UNIONE DEI COMUNI DEL VILLANOVA

Via Nazionale, 106, Villanova Monteleone, SS

email: protocollo@unionecomunivillanova.it



pec: unionedeicomunidelvillanova@pec.it

telefono: 079 960406

UNIONE DEI COMUNI DEL VILLANOVA



SCHEDA MONOGRAFICA PUNTI CRITICI RISCHIO IDROLOGICO

	Informazioni	Dettaglio
Indicazione del punto critico	ID	IDR_025
	Denominazione	PONT'ETTORI
Ubicazione del punto critico	Provincia	SASSARI
	Comune	PADRIA
	Località	BADDE FRASSU
Cartografia e documentazione fotografica	Stralcio PAI/PSFF	
	Ortofoto	
	Immagine del punto critico	
Caratteristiche del punto critico	Descrizione	PONT'ETTORI SU FIUME TEMO
	Tipologia	STRADA VICINALE SOGGETTA AD ALLAGAMENTO
	Esposti per i quali è stato individuato il punto critico	ZONE EXTRAURBANE



PIANO DI EMERGENZA INTERCOMUNALE - UNIONE DEI COMUNI DEL VILLANOVA

Via Nazionale, 106, Villanova Monteleone, SS

email: protocollo@unionecomunivillanova.it

pec: unionedeicomunidelvillanova@pec.it

telefono: 079 960406

UNIONE DEI COMUNI DEL VILLANOVA



SCHEDA MONOGRAFICA PUNTI CRITICI RISCHIO IDROLOGICO

	Geometria	PUNTUALE
	Criteri di individuazione del punto critico	AREE GIÀ VULNERATE DA ALTRI EVENTI CALAMITOSI/SEGNALAZIONE ENTE LOCALE
	Soglia critica	N.D.
	Misure di sicurezza	MONITORAGGIO DEL TRATTO STRADALE NEI PERIODI DI PIENA. EVENTUALE CHIUSURA DEL TERATTO NEL CASO DI ALLERTA METEO
Coordinate	WGS84_E e WGS84_N	8°34'44.09"E-40°24'51.27"N
Reticolo idrografico	Bacino	N.D.
	Corso d'acqua	FIUME TEMO / COD.PPR BP02_C1_A1
Rete viaria	Nome strada/ferrovia	STRADA VICINALE
	Tratto interessato	PONT'ETTORI
Soggetti coinvolti nel presidio	Soggetto gestore delle infrastrutture e delle reti	COMUNE DI PADRIA
	Soggetto responsabile del coordinamento e della gestione del presidio	COMUNE DI PADRIA /UNIONE DEI COMUNI DEL VILLANOVA
	Soggetto preposto al presidio	
	Modalità di osservazione	ITINERANTE / PERIODICA
	Frequenza delle osservazioni	
	Data Accordo	
	Scadenza Accordo	
Note		
informazioni relative alla scheda	Data	05/10/2021
	Responsabile	
Informazioni		Dettaglio
<u>PARTE PREDISPOSTA CONTESTUALMENTE ALLA SCHEDA MONOGRAFICA</u>		
Identificazione Soggetti coinvolti nel presidio	Soggetto preposto al presidio	
	ID squadra	
	Denominazione squadra	
	Soggetto responsabile del coordinamento e della gestione del presidio	
	ID	IDR_025
	Denominazione	PONT'ETTORI



PIANO DI EMERGENZA INTERCOMUNALE - UNIONE DEI COMUNI DEL VILLANOVA

Via Nazionale, 106, Villanova Monteleone, SS

email: protocollo@unionecomunivillanova.it

pec: unionedeicomunidelvillanova@pec.it

telefono: 079 960406

UNIONE DEI COMUNI DEL VILLANOVA



SCHEDA MONOGRAFICA PUNTI CRITICI RISCHIO IDROLOGICO

Identificazione del punto critico	Rif. cartografico	TAV 5.C
Ubicazione del punto critico	Provincia	SASSARI
	Comune	PADRIA
	Località	BADDE FRASSU
Coordinate	WGS84_E e WGS84_N	8°34'44.09"E-40°24'51.27"N
Caratteristiche del punto critico	Tipologia	STRADA VICINALE SOGGETTA AD ALLAGAMENTO
	Geometria	PUNTUALE
Elementi per il monitoraggio osservativo qualitativo	Oggetto di monitoraggio	EVENTI PIOVOSI E PRESENZA DI MATERIALE TRASPORTATO.
	Note	
PARTE DA COMPILARE A CURA DEL SOGGETTO PREPOSTO AL PRESIDIO		
Data/ora monitoraggio	Data	
	Ora	
Osservazioni qualitative	Valutazione	



PIANO DI EMERGENZA INTERCOMUNALE - UNIONE DEI COMUNI DEL VILLANOVA

Via Nazionale, 106, Villanova Monteleone, SS

email: protocollo@unionecomunivillanova.it



pec: unionedeicomunidelvillanova@pec.it

telefono: 079 960406

UNIONE DEI COMUNI DEL VILLANOVA



SCHEDA MONOGRAFICA PUNTI CRITICI RISCHIO IDROLOGICO

	Informazioni	Dettaglio
Indicazione del punto critico	ID	IDR_026
	Denominazione	PONT'ENAS
Ubicazione del punto critico	Provincia	SASSARI
	Comune	PADRIA
	Località	PONT'ENAS
Cartografia e documentazione fotografica	Stralcio PAI/PSFF	
	Ortofoto	
	Immagine del punto critico	
Caratteristiche del punto critico	Descrizione	CORSO D'ACQUA RIU PONT'ENAS
	Tipologia	ATTRAVERSAMENTO SU CORSO D'ACQUA
	Esposti per i quali è stato individuato il punto critico	ZONE EXTRAURBANE
	Geometria	PUNTUALE



PIANO DI EMERGENZA INTERCOMUNALE - UNIONE DEI COMUNI DEL VILLANOVA

Via Nazionale, 106, Villanova Monteleone, SS

email: protocollo@unionecomunivillanova.it

pec: unionedeicomunidelvillanova@pec.it

telefono: 079 960406

UNIONE DEI COMUNI DEL VILLANOVA



SCHEDA MONOGRAFICA PUNTI CRITICI RISCHIO IDROLOGICO

	Criteria di individuazione del punto critico	AREE GIÀ VULNERATE DA ALTRI EVENTI CALAMITOSI/SEGNALAZIONE ENTE LOCALE
	Soglia critica	N.D.
	Misure di sicurezza	MONITORAGGIO DEL SOTTOPASSO NEI PERIODI DI PIENA
Coordinate	WGS84_E e WGS84_N	8°34'3"E-40°22'4"N
Reticolo idrografico	Bacino	N.D.
	Corso d'acqua	RIU PONT'ENAS
Rete viaria	Nome strada/ferrovia	STRADA VICINALE PRESSO M. SU PADRU
	Tratto interessato	PONT'ENAS, CONFINE PADRIA-BOSA
Soggetti coinvolti nel presidio	Soggetto gestore delle infrastrutture e delle reti	COMUNE DI PADRIA
	Soggetto responsabile del coordinamento e della gestione del presidio	COMUNE DI PADRIA /UNIONE DEI COMUNI DEL VILLANOVA
	Soggetto preposto al presidio	
	Modalità di osservazione	ITINERANTE / PERIODICA
	Frequenza delle osservazioni	
	Data Accordo	
	Scadenza Accordo	
Note		
informazioni relative alla scheda	Data	05/10/2021
	Responsabile	
Informazioni		Dettaglio
<u>PARTE PREDISPOSTA CONTESTUALMENTE ALLA SCHEDA MONOGRAFICA</u>		
Identificazione Soggetti coinvolti nel presidio	Soggetto preposto al presidio	
	ID squadra	
	Denominazione squadra	
	Soggetto responsabile del coordinamento e della gestione del presidio	
Identificazione del punto critico	ID	IDR_026
	Denominazione	PONT'ENAS
	Rif. cartografico	TAV 5.C
	Provincia	SASSARI
	Comune	PADRIA



PIANO DI EMERGENZA INTERCOMUNALE - UNIONE DEI COMUNI DEL VILLANOVA

Via Nazionale, 106, Villanova Monteleone, SS

email: protocollo@unionecomunivillanova.it

pec: unionedeicomunidelvillanova@pec.it

telefono: 079 960406

UNIONE DEI COMUNI DEL VILLANOVA



SCHEDA MONOGRAFICA PUNTI CRITICI RISCHIO IDROLOGICO

Ubicazione del punto critico	Località	PONT'ENAS, PRESSO MONTE SU PADRU
Coordinate	WGS84_E e WGS84_N	8°34'3"E-40°22'4"N
Caratteristiche del punto critico	Tipologia	ATTRAVERSAMENTO SU CORSO D'ACQUA
	Geometria	PUNTUALE
Elementi per il monitoraggio osservativo qualitativo	Oggetto di monitoraggio	EVENTI PIOVOSI E PRESENZA DI MATERIALE TRASPORTATO.
	Note	
<u>PARTE DA COMPILARE A CURA DEL SOGGETTO PREPOSTO AL PRESIDIO</u>		
Data/ora monitoraggio	Data	
	Ora	
Osservazioni qualitative	Valutazione	



PIANO DI EMERGENZA INTERCOMUNALE - UNIONE DEI COMUNI DEL VILLANOVA

Via Nazionale, 106, Villanova Monteleone, SS

email: protocollo@unionecomunivillanova.it



pec: unionedeicomunidelvillanova@pec.it

telefono: 079 960406

UNIONE DEI COMUNI DEL VILLANOVA



SCHEDA MONOGRAFICA PUNTI CRITICI RISCHIO IDROLOGICO

	Informazioni	Dettaglio
Indicazione del punto critico	ID	IDR_027
	Denominazione	PONTE PROVINCIALE PER MONTRESTA
Ubicazione del punto critico	Provincia	SASSARI
	Comune	PADRIA
	Località	SU ANZU
Cartografia e documentazione fotografica	Stralcio PAI/PSFF	
	Ortofoto	
	Immagine del punto critico	
Caratteristiche del punto critico	Descrizione	PONTE SU FIUME TEMO
	Tipologia	ATTRAVERSAMENTO SU CORSO D'ACQUA
	Esposti per i quali è stato individuato il punto critico	ZONE EXTRAURBANE
	Geometria	PUNTUALE



PIANO DI EMERGENZA INTERCOMUNALE - UNIONE DEI COMUNI DEL VILLANOVA

Via Nazionale, 106, Villanova Monteleone, SS

email: protocollo@unionecomunivillanova.it

pec: unionedeicomunidelvillanova@pec.it

telefono: 079 960406

UNIONE DEI COMUNI DEL VILLANOVA



SCHEDA MONOGRAFICA PUNTI CRITICI RISCHIO IDROLOGICO

	Criteria di individuazione del punto critico	AREE GIÀ VULNERATE DA ALTRI EVENTI CALAMITOSI/SEGNALAZIONE ENTE LOCALE
	Soglia critica	N.D.
	Misure di sicurezza	MONITORAGGIO DEL SOTTOPASSO NEI PERIODI DI PIENA
Coordinate	WGS84_E e WGS84_N	8°33'34"E-40°23'54"N
Reticolo idrografico	Bacino	N.D.
	Corso d'acqua	FIUME TEMO / COD.PPR BP02_C1_A1
Rete viaria	Nome strada/ferrovia	SP 11
	Tratto interessato	PONTE PROVINCIALE
Soggetti coinvolti nel presidio	Soggetto gestore delle infrastrutture e delle reti	COMUNE DI PADRIA
	Soggetto responsabile del coordinamento e della gestione del presidio	COMUNE DI PADRIA /UNIONE DEI COMUNI DEL VILLANOVA
	Soggetto preposto al presidio	
	Modalità di osservazione	ITINERANTE / PERIODICA
	Frequenza delle osservazioni	
	Data Accordo	
	Scadenza Accordo	
Note		
informazioni relative alla scheda	Data	05/10/2021
	Responsabile	
Informazioni		Dettaglio
<u>PARTE PREDISPOSTA CONTESTUALMENTE ALLA SCHEDA MONOGRAFICA</u>		
Identificazione Soggetti coinvolti nel presidio	Soggetto preposto al presidio	
	ID squadra	
	Denominazione squadra	
	Soggetto responsabile del coordinamento e della gestione del presidio	
Identificazione del punto critico	ID	IDR_027
	Denominazione	PONTE PROVINCIALE PER MONTRESTA
	Rif. cartografico	TAV 5.C
	Provincia	SASSARI
	Comune	PADRIA



PIANO DI EMERGENZA INTERCOMUNALE - UNIONE DEI COMUNI DEL VILLANOVA

Via Nazionale, 106, Villanova Monteleone, SS

email: protocollo@unionecomunivillanova.it

pec: unionedeicomunidelvillanova@pec.it

telefono: 079 960406

UNIONE DEI COMUNI DEL VILLANOVA



SCHEDA MONOGRAFICA PUNTI CRITICI RISCHIO IDROLOGICO

Ubicazione del punto critico	Località	SU ANZU
Coordinate	WGS84_E e WGS84_N	8°33'34"E-40°23'54"N
Caratteristiche del punto critico	Tipologia	ATTRAVERSAMENTO SU CORSO D'ACQUA
	Geometria	PUNTUALE
Elementi per il monitoraggio osservativo qualitativo	Oggetto di monitoraggio	EVENTI PIOVOSI E PRESENZA DI MATERIALE TRASPORTATO.
	Note	
<u>PARTE DA COMPILARE A CURA DEL SOGGETTO PREPOSTO AL PRESIDIO</u>		
Data/ora monitoraggio	Data	
	Ora	
Osservazioni qualitative	Valutazione	



PIANO DI EMERGENZA INTERCOMUNALE - UNIONE DEI COMUNI DEL VILLANOVA

Via Nazionale, 106, Villanova Monteleone, SS

email: protocollo@unionecomunivillanova.it



pec: unionedeicomunidelvillanova@pec.it

telefono: 079 960406

UNIONE DEI COMUNI DEL VILLANOVA



SCHEDA MONOGRAFICA PUNTI CRITICI RISCHIO IDROLOGICO

	Informazioni	Dettaglio
Indicazione del punto critico	ID	IDR_028
	Denominazione	PONTE MARINUS-PONTE VECCHIO SUL TEMO
Ubicazione del punto critico	Provincia	SASSARI
	Comune	PADRIA
	Località	VECCHIA STRADA PROVINCIALE PER MONTRESTA
Cartografia e documentazione fotografica	Stralcio PAI/PSFF	
	Ortofoto	
	Immagine del punto critico	
Caratteristiche del punto critico	Descrizione	PONTE SU FIUME TEMO
	Tipologia	ATTRAVERSAMENTO SU CORSO D'ACQUA
	Esposti per i quali è stato individuato il punto critico	ZONE EXTRAURBANE



PIANO DI EMERGENZA INTERCOMUNALE - UNIONE DEI COMUNI DEL VILLANOVA

Via Nazionale, 106, Villanova Monteleone, SS

email: protocollo@unionecomunivillanova.it

pec: unionedeicomunidelvillanova@pec.it

telefono: 079 960406

UNIONE DEI COMUNI DEL VILLANOVA



SCHEDA MONOGRAFICA PUNTI CRITICI RISCHIO IDROLOGICO

	Geometria	PUNTUALE
	Criteri di individuazione del punto critico	AREE GIÀ VULNERATE DA ALTRI EVENTI CALAMITOSI/SEGNALAZIONE ENTE LOCALE
	Soglia critica	N.D.
	Misure di sicurezza	MONITORAGGIO DEL SOTTOPASSO NEI PERIODI DI PIENA
Coordinate	WGS84_E e WGS84_N	8°33'26"E-40°23'51"N
Reticolo idrografico	Bacino	N.D.
	Corso d'acqua	FIUME TEMO / COD.PPR BP02_C1_A1
Rete viaria	Nome strada/ferrovia	VECCHIA STRADA PROVINCIALE PER MONTRESTA
	Tratto interessato	PONTE MANNU
Soggetti coinvolti nel presidio	Soggetto gestore delle infrastrutture e delle reti	COMUNE DI PADRIA
	Soggetto responsabile del coordinamento e della gestione del presidio	COMUNE DI PADRIA /UNIONE DEI COMUNI DEL VILLANOVA
	Soggetto preposto al presidio	
	Modalità di osservazione	ITINERANTE / PERIODICA
	Frequenza delle osservazioni	
	Data Accordo	
	Scadenza Accordo	
Note		
informazioni relative alla scheda	Data	05/10/2021
	Responsabile	
Informazioni		Dettaglio
<u>PARTE PREDISPOSTA CONTESTUALMENTE ALLA SCHEDA MONOGRAFICA</u>		
Identificazione Soggetti coinvolti nel presidio	Soggetto preposto al presidio	
	ID squadra	
	Denominazione squadra	
	Soggetto responsabile del coordinamento e della gestione del presidio	
Identificazione del punto critico	ID	IDR_028
	Denominazione	PONTE MANNU
	Rif. cartografico	TAV 5.C
	Provincia	SASSARI



PIANO DI EMERGENZA INTERCOMUNALE - UNIONE DEI COMUNI DEL VILLANOVA

Via Nazionale, 106, Villanova Monteleone, SS

email: protocollo@unionecomunivillanova.it

pec: unionedeicomunidelvillanova@pec.it

telefono: 079 960406

UNIONE DEI COMUNI DEL VILLANOVA



SCHEDA MONOGRAFICA PUNTI CRITICI RISCHIO IDROLOGICO

Ubicazione del punto critico	Comune	PADRIA
	Località	VECCHIA STRADA PROVINCIALE PER MONTRESTA
Coordinate	WGS84_E e WGS84_N	8°33'26"E-40°23'51"N
Caratteristiche del punto critico	Tipologia	ATTRAVERSAMENTO SU CORSO D'ACQUA
	Geometria	PUNTUALE
Elementi per il monitoraggio osservativo qualitativo	Oggetto di monitoraggio	EVENTI PIOVOSI E PRESENZA DI MATERIALE TRASPORTATO.
	Note	
<u>PARTE DA COMPILARE A CURA DEL SOGGETTO PREPOSTO AL PRESIDIO</u>		
Data/ora monitoraggio	Data	
	Ora	
Osservazioni qualitative	Valutazione	



PIANO DI EMERGENZA INTERCOMUNALE - UNIONE DEI COMUNI DEL VILLANOVA

Via Nazionale, 106, Villanova Monteleone, SS

email: protocollo@unionecomunivillanova.it



pec: unionedeicomunidelvillanova@pec.it

telefono: 079 960406

UNIONE DEI COMUNI DEL VILLANOVA



SCHEDA MONOGRAFICA PUNTI CRITICI RISCHIO IDROLOGICO

	Informazioni	Dettaglio
Indicazione del punto critico	ID	IDR_029
	Denominazione	PONTE ULUMOS
Ubicazione del punto critico	Provincia	SASSARI
	Comune	PADRIA
	Località	FUNTANA DEL PONTE
Cartografia e documentazione fotografica	Stralcio PAI/PSFF	
	Ortofoto	
	Immagine del punto critico	
Caratteristiche del punto critico	Descrizione	PONTE SU RIU MULINO
	Tipologia	ATTRAVERSAMENTO SU CORSO D'ACQUA
	Esposti per i quali è stato individuato il punto critico	ZONE EXTRAURBANE



PIANO DI EMERGENZA INTERCOMUNALE - UNIONE DEI COMUNI DEL VILLANOVA

Via Nazionale, 106, Villanova Monteleone, SS

email: protocollo@unionecomunivillanova.it

pec: unionedeicomunidelvillanova@pec.it

telefono: 079 960406

UNIONE DEI COMUNI DEL VILLANOVA



SCHEDA MONOGRAFICA PUNTI CRITICI RISCHIO IDROLOGICO

	Geometria	PUNTUALE
	Criteri di individuazione del punto critico	AREE GIÀ VULNERATE DA ALTRI EVENTI CALAMITOSI/SEGNALAZIONE ENTE LOCALE
	Soglia critica	N.D.
	Misure di sicurezza	MONITORAGGIO DEL SOTTOPASSO NEI PERIODI DI PIENA
Coordinate	WGS84_E e WGS84_N	8°37'1"E-40°24'2"N
Reticolo idrografico	Bacino	N.D.
	Corso d'acqua	RIU MULINO
Rete viaria	Nome strada/ferrovia	STRADA VICINALE PRESSO FUNTANA DEL PONTE
	Tratto interessato	PONTE ULUMOS
Soggetti coinvolti nel presidio	Soggetto gestore delle infrastrutture e delle reti	COMUNE DI PADRIA
	Soggetto responsabile del coordinamento e della gestione del presidio	COMUNE DI PADRIA /UNIONE DEI COMUNI DEL VILLANOVA
	Soggetto preposto al presidio	
	Modalità di osservazione	ITINERANTE / PERIODICA
	Frequenza delle osservazioni	
	Data Accordo	
	Scadenza Accordo	
Note		
informazioni relative alla scheda	Data	05/10/2021
	Responsabile	
Informazioni		Dettaglio
<u>PARTE PREDISPOSTA CONTESTUALMENTE ALLA SCHEDA MONOGRAFICA</u>		
Identificazione Soggetti coinvolti nel presidio	Soggetto preposto al presidio	
	ID squadra	
	Denominazione squadra	
	Soggetto responsabile del coordinamento e della gestione del presidio	
Identificazione del punto critico	ID	IDR_029
	Denominazione	PONTE ULUMOS
	Rif. cartografico	TAV 5.C
	Provincia	SASSARI



PIANO DI EMERGENZA INTERCOMUNALE - UNIONE DEI COMUNI DEL VILLANOVA

Via Nazionale, 106, Villanova Monteleone, SS

email: protocollo@unionecomunivillanova.it

pec: unionedeicomunidelvillanova@pec.it

telefono: 079 960406

UNIONE DEI COMUNI DEL VILLANOVA



SCHEDA MONOGRAFICA PUNTI CRITICI RISCHIO IDROLOGICO

Ubicazione del punto critico	Comune	PADRIA
	Località	PONTE ULUMOS – STRADA VICINALE PRESSO FUNTANA DEL PONTE
Coordinate	WGS84_E e WGS84_N	8°37'1"E-40°24'2"N
Caratteristiche del punto critico	Tipologia	PONTE SU CORSO D'ACQUA
	Geometria	PUNTUALE
Elementi per il monitoraggio osservativo qualitativo	Oggetto di monitoraggio	EVENTI PIOVOSI E PRESENZA DI MATERIALE TRASPORTATO.
	Note	
<u>PARTE DA COMPILARE A CURA DEL SOGGETTO PREPOSTO AL PRESIDIO</u>		
Data/ora monitoraggio	Data	
	Ora	
Osservazioni qualitative	Valutazione	



PIANO DI EMERGENZA INTERCOMUNALE - UNIONE DEI COMUNI DEL VILLANOVA

Via Nazionale, 106, Villanova Monteleone, SS

email: protocollo@unionecomunivillanova.it



pec: unionedeicomunidelvillanova@pec.it

telefono: 079 960406

UNIONE DEI COMUNI DEL VILLANOVA



SCHEDA MONOGRAFICA PUNTI CRITICI RISCHIO IDROLOGICO

	Informazioni	Dettaglio
Indicazione del punto critico	ID	IDR_030
	Denominazione	PONTE SU "RIU MULINO"
Ubicazione del punto critico	Provincia	SASSARI
	Comune	PADRIA
	Località	STRADA PROVINCIALE 11/STRADA VICINALE
Cartografia e documentazione fotografica	Stralcio PAI/PSFF	
	Ortofoto	
	Immagine del punto critico	
Caratteristiche del punto critico	Descrizione	CORSO D'ACQUA RIU MULINO
	Tipologia	ATTRAVERSAMENTO SU CORSO D'ACQUA
	Esposti per i quali è stato individuato il punto critico	ZONE EXTRAURBANE



PIANO DI EMERGENZA INTERCOMUNALE - UNIONE DEI COMUNI DEL VILLANOVA

Via Nazionale, 106, Villanova Monteleone, SS

email: protocollo@unionecomunivillanova.it

pec: unionedeicomunidelvillanova@pec.it

telefono: 079 960406

UNIONE DEI COMUNI DEL VILLANOVA



SCHEDA MONOGRAFICA PUNTI CRITICI RISCHIO IDROLOGICO

	Geometria	PUNTUALE
	Criteri di individuazione del punto critico	AREE GIÀ VULNERATE DA ALTRI EVENTI CALAMITOSI
	Soglia critica	N.D.
	Misure di sicurezza	MONITORAGGIO DEL SOTTOPASSO NEI PERIODI DI PIENA
Coordinate	WGS84_E e WGS84_N	8°35'24.15"E-40°23'21.91"N
Reticolo idrografico	Bacino	N.D.
	Corso d'acqua	TORRENTE RIU MULINO - N. 247 ELENCO 'PRINCIPALE' DI SASSARI / 0211-CF003300
Rete viaria	Nome strada/ferrovia	STRADA VICINALE
	Tratto interessato	
Soggetti coinvolti nel presidio	Soggetto gestore delle infrastrutture e delle reti	COMUNE
	Soggetto responsabile del coordinamento e della gestione del presidio	COMUNE DI PADRIA /UNIONE DEI COMUNI DEL VILLANOVA
	Soggetto preposto al presidio	
	Modalità di osservazione	ITINERANTE / PERIODICA
	Frequenza delle osservazioni	
	Data Accordo	
	Scadenza Accordo	
Note		
informazioni relative alla scheda	Data	05/10/2021
	Responsabile	
Informazioni		Dettaglio
<u>PARTE PREDISPOSTA CONTESTUALMENTE ALLA SCHEDA MONOGRAFICA</u>		
Identificazione Soggetti coinvolti nel presidio	Soggetto preposto al presidio	
	ID squadra	
	Denominazione squadra	
	Soggetto responsabile del coordinamento e della gestione del presidio	
Identificazione del punto critico	ID	IDR_030
	Denominazione	PONTE SU "RIU MULINO"
	Rif.cartografico	TAV 5.C



PIANO DI EMERGENZA INTERCOMUNALE - UNIONE DEI COMUNI DEL VILLANOVA

Via Nazionale, 106, Villanova Monteleone, SS

email: protocollo@unionecomunivillanova.it

pec: unionedeicomunidelvillanova@pec.it

telefono: 079 960406

UNIONE DEI COMUNI DEL VILLANOVA



SCHEDA MONOGRAFICA PUNTI CRITICI RISCHIO IDROLOGICO

Ubicazione del punto critico	Provincia	SASSARI
	Comune	PADRIA
	Località	STRADA VICINALE
Coordinate	WGS84_E e WGS84_N	8°35'24.15"E-40°23'21.91"N
Caratteristiche del punto critico	Tipologia	ATTRAVERSAMENTO SU CORSO D'ACQUA
	Geometria	PUNTUALE
Elementi per il monitoraggio osservativo qualitativo	Oggetto di monitoraggio	EVENTI PIOVOSI E PRESENZA DI MATERIALE TRASPORTATO.
	Note	
<u>PARTE DA COMPILARE A CURA DEL SOGGETTO PREPOSTO AL PRESIDIO</u>		
Data/ora monitoraggio	Data	
	Ora	
Osservazioni qualitative	Valutazione	



PIANO DI EMERGENZA INTERCOMUNALE - UNIONE DEI COMUNI DEL VILLANOVA

Via Nazionale, 106, Villanova Monteleone, SS

email: protocollo@unionecomunivillanova.it

pec: unionedeicomunidelvillanova@pec.it

telefono: 079 960406